


7
KCT

ЗБІРКИ НАЦІОНАЛЬНОГО МУЗЕЮ У ЛЬВОВІ
COLLECTIONES MUSEI NATIONALIS UCRAINORUM LEOPOLIENSIS

Д-Р МИХАЙЛО ДРАГАН

УКРАЇНСЬКІ ДЕРЕВЛЯНІ ЦЕРКВИ

ЧАСТИНА ДРУГА -- ІЛЮСТРАЦІЇ



Л Ъ В І В

1 9 3 7

УКРАЇНСЬКІ ДЕРЕВЛЯНІ ЦЕРКВИ
UKRAIŃSKIE CERKWIE DREWNIANE
UKRAINISCHE HOLZKIRCHEN

ЗБІРКИ НАЦІОНАЛЬНОГО МУЗЕЮ У ЛЬВОВІ
COLLECTIONES MUSEI NATIONALIS UCRAINORUM LEOPOLIENSIS

Д-Р МИХАЙЛО ДРАГАН

УКРАЇНСЬКІ ДЕРЕВЛЯНІ ЦЕРКВИ

ГЕНЕЗА І РОЗВІЙ ФОРМ

ЧАСТИНА ДРУГА — ІЛЮСТРАЦІЇ



Всі права застережені. — Wszelkie prawa zastrzeżone. — Alle Rechte vorbehalten.
Copyright by the Ukrainian National Museum, Lwow.

З ДРУКАРНІ ВИД. С-КИ „ДІЛО“, ЛЬВІВ, РИНОК 10.

ПОКАЗЧИК МІСЦЕВОСТЕЙ

(Цифри вказують чергові числа ілюстрацій.)

- Аграк 112
Атон 119
Бабин 22
Багаран 105
Баличі Подорожні 20, 131
Бахновата 35
Безбруди 103
Ботелка Вижня 221, 269
Бунів 229
Бусовисько 26, 80, 194, 269
Веремя 182, 269
Верхрата 127, 217, 237
Вирів 105, 108
Висоцько Нижнє 44, 80, 204, 269
Вищів 260
Вікно 113, 114, 246
Вілька Куниїнська 149, 152
Вільшанка Мала 63
Вітвиця 113, 249
Вовче 219, 269
Водники 19, 140
Волосате 80, 170, 269
Волосянка 173, 269
Волцінів 174, 269
Воля Цеклинська 265
Ворохта 245
Гавловичі 120
Гарбарі 130, 237
Герварто 127
Глинськo 127, 129, 237
Гнила 80
Гнильці 127
Годів 80
Горожанна Мала 205, 269
Горохолина 94, 102, 269
Гошів 80
Гринів 71, 86, 152—154
Гусна 80, 269
Данильче 150, 152
Дашівка 94, 104
Делятин 105
Довге 89, 120, 234
Должки 80, 163, 164
Долина 120, 121, 140, 146
Дрогобич 37—40, 79, 80, 120, 152, 226, 235
Дуба 113
Дусівці 57, 120, 123, 152, 161, 162
Жукотин 269
Зазулинці 80
Зарубинці 99
Звижень 250
Зіньків 92
Знесіння 94
Зубриця 80
Іванівка 152
Льник 269
Ісаї 80, 120, 124, 184, 269
Кавчий Кут 152
Калагарівка 215
Кальне 209, 269
Камінець Подільський 119
Камінка 196, 269
Камінка Струмилова 60, 79, 87
Катеринодар 113
Климець 117
Князівське 76, 77
Конятин 212, 269
Коршів 255
Красне 200, 269
Красносільці 80, 214, 269
Крехів 183, 269
Креховичі 59
Кривка 9, 46, 58, 72, 80, 94, 95, 189, 269
Кропивник Старий 81, 82, 94, 139
Кругель Великий 79, 88, 139
Кружлова 94
Кугаїв 9
Кудобинці 139—141
Курники 92
Кут 165
Кути 16, 94, 101
Лавочне 198
Лебедин 105
Лежахів 225, 261

- VIII Либихора 67, 68
 Липа 242
 Лисовичі 56, 80, 193
 Лібухова 80
 Лінина Мала 167, 269
 Лісковате 85, 94, 152, 158
 Лісники 2
 Лоні 9, 74, 75, 80, 140
 Лопушна 140
 Любині 12
 Люблинець Новий 105, 106
 Льмбатаважк 112
 Магмуджук 112
 Малнів 3, 9, 224
 Мамаївці Старі 139
 Манастир Лішнський 41—3, 79, 94
 Мастара 105
 Матієва 266
 Матків 80, 96, 190, 208, 269
 Медведівці (Закарпаття) 222
 Медведівці (Чигирин) 113
 Мельничне 168
 Микуличин 17, 105, 109
 Мислів 113
 Могилів 119
 Морозовичі 218, 269
 Мохнате 207, 269
 Мошногір'я 92—4
 Мужиловичі 151
 Мшанець 258
 Нагуевичі 140, 145
 Надвірна 113
 Надиби 139
 Немилів 14
 Нівів Долішній 113
 Новоселиця над Самарою 113, 257
 Новосілка-Кут 80
 Обарим 13, 92
 Оріхівчик 80
 Орове 187, 269
 Орява 21
 Орявчик 188, 269
 Паланка 105
 Пантна 263
 Переволочна 61
 Перегінсько 253
 Перегноїв 34
 Петранка 71
 Підгірці 30, 113, 244
 Підгородці 127, 237
 Підліски 10, 11, 26, 79
 Побереже 80
 Поворозник 262
 Погар 9, 201
 Позд'яч 118, 233
 Полянниця 195, 269
 Посухів 142
 Потелич 48, 152
 Привітків 94
 Путна 119
 Радава 138, 139
 Радловичі 135, 139
 Радруж 9, 47, 80, 100
 Риків 80
 Рихвалд 267
 Ровень (Рівня), 9, 216, 269
 Рогатин 92, 94, 143, 144
 Рожнів 254
 Розлуч 181
 Розсоші 9
 Ромен (Ромни) 113, 64
 Росохач 9, 45, 64—6, 80, 203, 269
 Ростічки 241
 Ростока Вижня 98, 191, 192, 269
 Рудка 152, 157
 Руське 128, 237
 Саріндж 112
 Сасів 28, 29, 269
 Синевідсько Вижне 91, 94
 Синевідсько Нижне 55, 111, 113, 239
 Синява 105
 Сихів 9, 152
 Сільце 113
 Сколе 97, 166, 269
 Скорodne 84, 139
 Сливки 113, 116
 Слобода Болехівська 110, 113, 238
 Смерек 175
 Сніжки 237
 Соколівка 63
 Соколка (Соколики) 206, 269
 Солина 94
 Сопіт 83, 94
 Сприня 80
 Стара Сіль 24, 80, 152, 159, 223
 Старе Село 15
 Стецева 94
 Стиборівка 80
 Стібенець 70
 Стриганці 18, 32
 Студене Вижне 269
 Ступосяни 80, 171, 269
 Сукіль 199
 Сутківці 105
 Суходоли 160
 Сушиця Велика 8, 25, 80
 Суцани 269
 Тадані 62

- Гаянки 9
Гараща 92, 94
Татарів 105, 107
Тейсарів 9
Тернавка 211
Терпилівка 105, 115, 247
Тилич 52, 139
Тинів 213, 269
Тирнівка 139
Тисів 136, 139, 240
Тисова 131, 139
Тисовець 176, 269
Топільниця Горішня 120, 152, 155
Топільниця Долішня 120, 169
Торговиця 127, 237
Торки 90, 120, 152, 231, 232
Тростянець Малий 80
Труханів 140, 417
Тулова 252
Турка 80, 179, 180, 220, 269
Туре (Радехів) 251
Туре (Ст. Самбір) 122, 185
Тухолька 69, 80, 210, 269
Тучапи 6, 80, 227, 228
Угерці Заплатинські 133, 139
Угольна 243
Угорці 54
Улюч 148
Унятичі 120, 125, 230
Устіянова Долішня 132
- Утішків 49
Хащовання 156
Херсонес 112
Хітар 197, 269
Ходорів 113
Холоїв 5
Хревть 36, 78, 80, 269
Хтсконк 112
Хуторі Малі 269
Целіїв 140, 259
Цеперів 7
Цінева 248
Черкаське Бішкіні 105
Черче 172, 296
Черчик 80
Чижевичі 137, 139
Чорне 264
Чуднів 105
Чуква 187, 269
Шумляни 269
Юськовичі 80
Яблінка Вижня 126, 236
Яблонів 177, 269
Явора Горішня 178, 269
Явора Долішня 202, 269
Яйківці 256
Ялова 94
Яришів 105
Ясінка Масьова 27, 94
Ясіня-Плитовате 113

ORTSVERZEICHNIS

(die Ziffern bezeichnen die Reihennummern der Abbildungen)

SPIS MIEJSCOWOŚCI

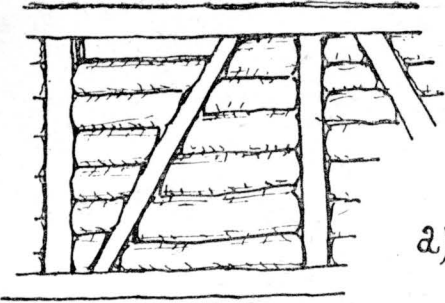
(cyfry oznaczają liczby porządkowe ilustracyj)

- Agrak 112
Athos 119
Balyči Podorožni 20, 131
Babyn 22
Bachnovata 35
Baġaran 105
Bezbrudy 103
Botelka Vyžnja 221, 269
Buniv 229
Busovysko 26, 80, 194, 269
Celijiv 140, 259
Ceperiv 7
Čaščovannja 156
Chersones 112
Chitar 197, 269
Chodoriv 113
Cholojiv 5
Chrevt' 36, 78, 80, 269
Chtskonk 112
Chutori Mali 269
Cineva 249
Čerče 172, 269
Čerčylk 80
Čenkasjke Biškini 105
Čorne 264
Čudniv 105
Čukva 187, 269
Čyževyči 137, 139
Danylče 150, 152
Dašivka 94, 104
Delatyn 105
Dolyna 120, 121, 140, 146
Dolžky 80, 163, 164
Dovhe 89, 120, 234
Drohobyč 37—40, 79, 80, 120, 152, 226, 235
Duba 113
Dusivci 57, 120, 123, 152, 161, 162
Harbari 130, 237
Havlovyči 120
Hervarto 127
Hlynsjko 127, 129, 237
Hnyla 80
Hnylci 127
Hodiv 80
Horocholyna 94, 102, 269
Horožanna Mala 205, 269
Hošiv 80
Hryniv 79, 86, 152—154
Husna 80, 269
Inyk 269
Isaji 80, 120, 124, 184, 269
Ivanivka 152
Jablinka Vyžnja 126, 236
Jablomiv 177, 269
Jajkivci 256
Jalova 94
Jaryšiv 105
Jasinja-Plytovate 113
Jasinka Masjova 27, 94
Javora Dolišnja 202, 269
Javora Horišnja 178, 269
Jusjkovyči 80
Kalaharivka 215
Kalne 209, 269
Kaminecj Podil'skyj 119
Kaminka 196, 269
Kaminka Strumylova 60, 79, 87
Katerynodar 113
Kavčyj Kut 152
Klymecj 117
Knjazivske 76, 77
Konjatyn 212, 269


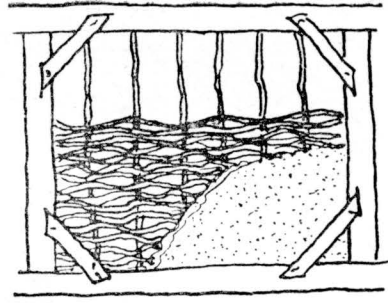
- Koršiv 255
 Krasne 200, 269
 Krasnosilci 80, 214, 269
 Krechiv 183, 269
 Krechovyči 59
 Kropyvnyk Staryj 81, 82, 94, 139
 Kruhel Velykyj 79, 88, 139
 Kružlova 94
 Kryvka 9, 46, 58, 72, 80, 94, 95, 189, 269
 Kudobynci 139—41
 Kuhajiv 9
 Kurnyky 92
 Kut 165
 Kutý 16, 94, 101
 Lavočne 198
 Lebedyn 105
 Ležachiv 225, 261
 Libuchova 80
 Linyňa Mala 167, 269
 Liskovate 85, 94, 152, 158
 Lisnyky 2
 Imbatawanik 112
 Loni 9, 74, 75, 80, 140
 Lopusňa 140
 Lubyňi 12
 Lublynej Novyj 105, 106
 Lybuchora 67, 68
 Lypa 242
 Lysovyči 56, 80, 193
 Mahmudschiuk 112
 Malniv 3, 9, 224
 Mamajivci Stari 139
 Manastyr Lišnjanskij 41—3, 79, 94
 Mastara 105
 Matijeva 266
 Matkiv 80, 96, 190, 208, 269
 Medvedivci (Cyhyryn) 113
 Medvedivci (Podkarp. Rus) 222
 Melnyčne 168
 Mochmate 207, 269
 Mohyliv 119
 Morozovyči 218, 269
 Mošnohirja 92—4
 Mšanej 258
 Mužylovyči 151
 Mykulyčyn 17, 105, 109
 Mysliv 113
 Nadyby 139
 Nadvirna 113
 Nahujevyči 140, 145
 Nemyliv 14
 Niniv Dolišnij 113
 Novoselycja 113, 257
 Novosilka-Kut 80
 Obarym 13, 92
 Orachivčyk 80
 Orjava 21
 Orjavčyk 188, 269
 Orove 187, 269
 Paľanka 105
 Pantna 263
 Perehinsko 253
 Perehnojiv 34
 Perevoločna 61
 Petranka 71
 Pidhirci 30, 113, 244
 Pidhorodci 127, 237
 Pidliisky 10, 11, 26, 79
 Pobereže 80
 Pohar 9, 201
 Polanycja 195, 269
 Posuchiv 142
 Potelyč 48, 152
 Povoroznyk 262
 Pozdjač 118, 233
 Pryvytiv 94
 Putna 119
 Radava 138, 139
 Radlovyči 135, 139
 Radruž 9, 47, 80, 100
 Rohatyn 92, 94, 143, 144
 Romen 113, 64
 Rosochač 9, 45, 64—6, 80, 203, 269
 Rostičky 241
 Rostolka Vyžnja 98, 191, 192, 269
 Rovenj 9, 216, 269
 Rozluč 181
 Rozsoši 9
 Rožniv 254
 Rudlka 152, 157
 Rusjke 128, 237
 Rychwald 267
 Rykiv 80
 Sarindsch 112
 Sasiv 28, 29, 269
 Silce 113
 Skole 97, 166, 269
 Skorodne 84, 139
 Sloboda Bolechivska 110, 113, 238
 Slyvky 113, 116
 Smerek 175
 Snižky 237

- XII Sokolika 206, 269
Sokolivka 63
Solyna 94
Sopit 83, 94
Sprynja 80
Stara Sil 24, 80, 152, 159, 223
Stare Selo 15
Steceva 94
Stibenecj 70
Stryhanci 18, 32
Studene Vyznje 269
Stuposjany 80, 171, 269
Styborivka 80
Suchodoly 160
Sukil 199
Sutkivci 105
Suščany 269
Sušycja Velyka 8, 25, 80
Sychiv 9, 152
Synevidsko Nyznje 55, 111, 113, 239
Synevidsko Vyznje 91, 94
Synjava 105
Šumlany 269
Tadani 62
Talaniky 9
Tarašča 92, 94
Tatariv 105, 107
Tejsariv 9
Ternavka 211
Tenpylivka 105, 115, 247
Topilnycja Dolišnja 120, 169
Topilnycja Horišnja 120, 152, 155
Torhovycja 127, 237
Torky 90, 120, 152, 231, 232
Trostjanecj Małyj 80
Truchaniv 140, 147
Tucholka 69, 80, 210, 269
Tučapy 6, 80, 277, 228
Tulova 252
Turje (Radechiv) 251
Turje (St. Sambir) 122, 185
Turka 80, 179, 180, 220, 269
Tylyč 52, 139
Tymiv 213, 269
Tyrnivka 139
Tysiv 136, 139, 240
Tyskova 131, 139
Tysovecj 176, 269
Uherci Zaplatynski 133, 139
Uholna 243
Uhorci 54
Uluč 148
Unjatyči 120, 125, 230
Ustjanova Dolišnja 132
Utiškiv 49
Verchrata 127, 217, 237
Veremja 182, 269
Vikno 113, 114, 246
Vilka Kumynsjka 149, 152
Vilšanika Mała 63
Vitvycja 113, 249
Vodnyky 19, 140
Vola Ceklynsjka 265
Volcniv 174, 269
Volosate 80, 170, 269
Volosjanka 173, 269
Vorochta 245
Vovče 219, 269
Vyciv 260
Vyriv 105, 108
Vysocjko Nyznje 44, 80, 204, 269
Zarubyneci 99
Zazulyneci 80
Zinkiv 92
Znesinnja 94
Zubrycja 80
Zvyženj 250
Žukotyn 269

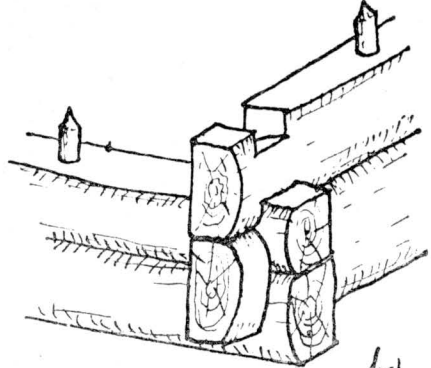
ІЛЮСТРАЦІЇ



a)



c)




d)

1. Будівельні системи: а) риглі з сумцями і ліпанка, б) північна прямовісна (маштова), в) позама вязана з тиглями.

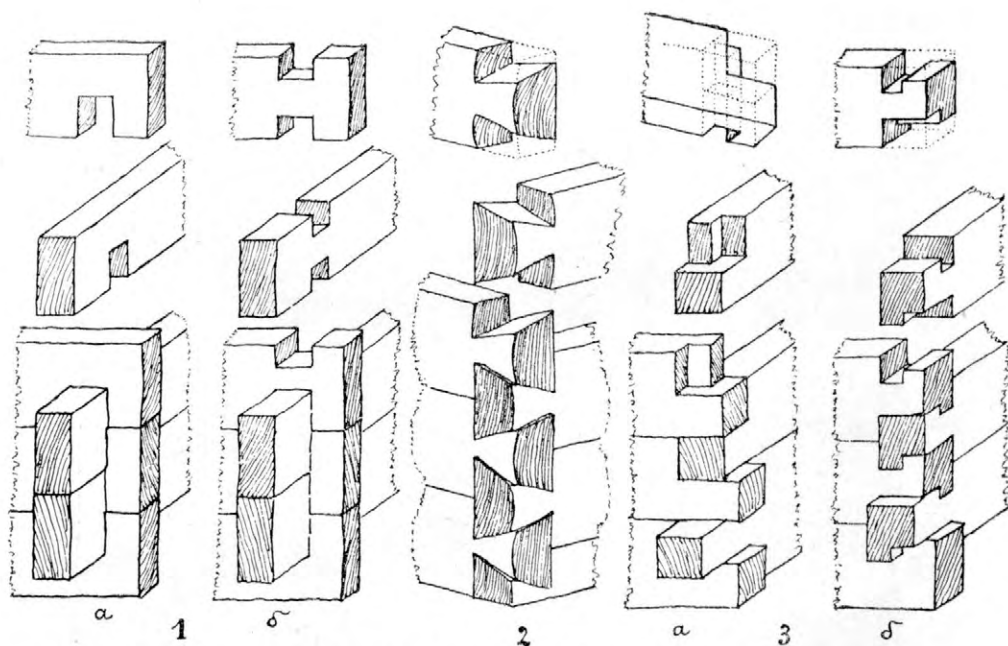
1. Die Bausysteme: а) Riegelsystem mit Holzwand und Rahmensystem mit Lehmwand; б) Nordisches Stabwerk; в) Blockverband mit den Döbeln.



2. Лісники „Манастирок“ (п. Бережани), церква XVII. р.
2. Lisnyky „Manastyrok“ (B. Berežany), die Kirche d. XVII. Jhrft.




3. Малнів (п. Мостиська), церква поч. XVII. в., стіна пресвітерії.
3. Malniv (B. Mostyska), die Kirche v. XVII. Jhrht., das Wandgebälk des Presbyteriums.




4. Замки: 1. простий замок, 2. „німецький“ замок („риб'ячий хвіст“), 3. канюки.
4. Die Ecküberplattungen: 1. eine einfache, 2. eine „deutsche“ („der Fischeschwanz“),
3. die Hackenüberplattung („kanjuky“).




5. Холоїв (п. Радехів), церква 1724. р
 5. Cholojiv (B. Radechiv), die Kirche v. 1724, J.



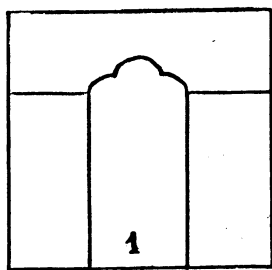
6. Тучапи (п. Городок), стояки церкви 1680. р.
 6. Tučapy (B. Horodok), die Holzständer der Kirche v. 1680 J.



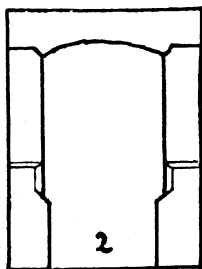
7. Цеперів (п. Львів), церква 1749. р.
7. Sereriv (B. Lviv), die Kirche v. 1749. J.



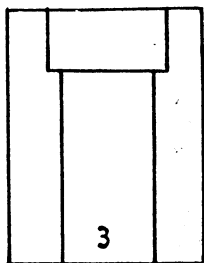
8. Сушиця Велика (п. Самбір), піддашня церкви св. Николи 1751. р.
8. Sušycja Welyka (B. Sambor), die Konstruktion des Pultdaches der Kirche v. 1751. J.



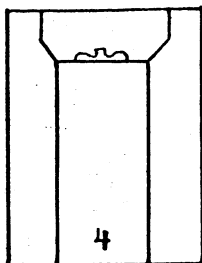
Радруж



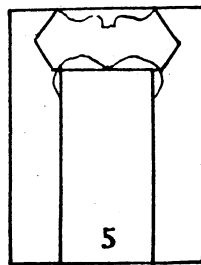
Погар



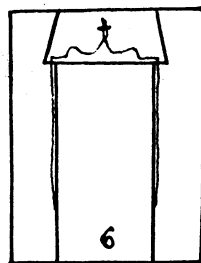
Тейсарів



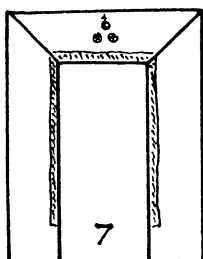
Лоні



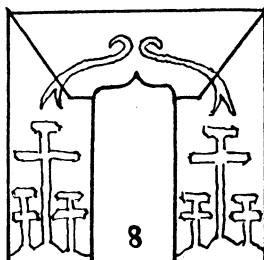
Кугаїв



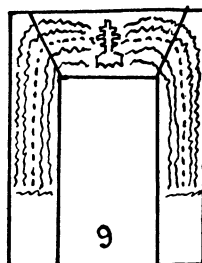
Сихів




Ровень



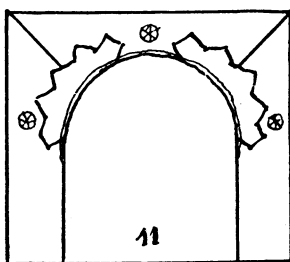
Малнів



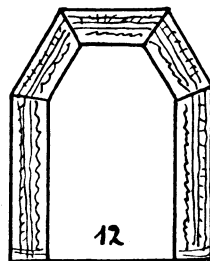
Розсоші



Кривка



Росохач

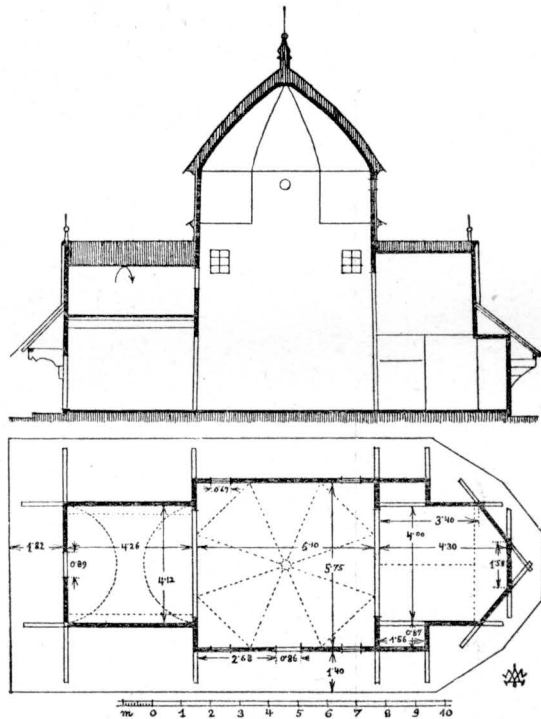


Тальянки

9. Конструкції церковних одвірків, (зразки 5-ти різних типів: 1—2, 3—6, 7—9, 10—11, 12).
 9. Die Türkonstruktionen in fünf Typen der Türfortenformen: 1—2, 3—6, 7—9, 10—11, 12.
 (1. Radruž, 2. Pohar, 3. Tejsariv, 4. Loni, 5. Kuhajiv, 6. Sychiv, 7. Rovenj, 8. Malniv,
 9. Rozsoši, 10. Kryvka, 11. Rosochač, 12. Talanky).



10. Підліски (п. Мостиська), церква 1655. р.
10. Pidlisky (B. Mostyska), die Kirche v. 1655. J.



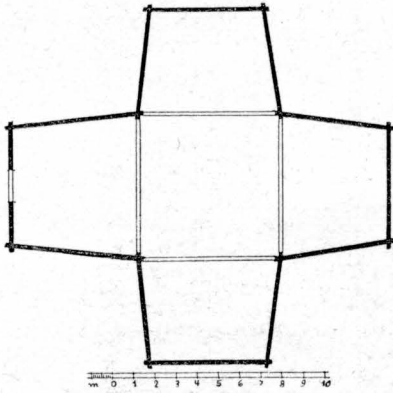
11. Підліски (п. Мостиська), план і перекрій церкви 1655. р.
11. Pidlisky (B. Mostyska), der Grund- u. Aufriss der Kirche v. 1655. J.



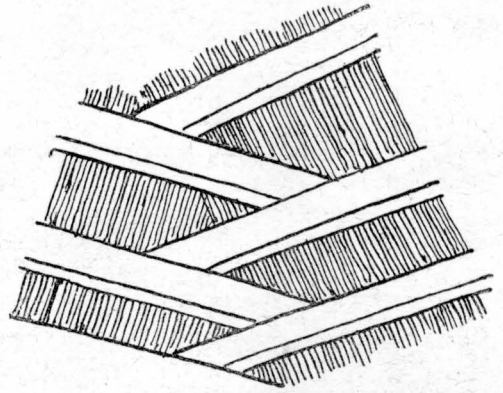
12. Любичіні (п. Яворів), церква XVII. в.
12. Lubyńi (B. Jaworiv), die Kirche d. XVII. Jhrht.




13. Обарим (п. Березів), церква 1828. р.
13. Obarum (B. Bereziv), die Kirche v. 1828. J.




14. Немилів (п. Радехів),
план церкви 1868. р.
14. Nemyliv (B. Radechiv),
Grundriss der Kirche v. 1868. J.



15. Старе Село (п. Столин, Полісся),
конструкція даху 8-бічної стодоли.
15. Stare Selo (B. Stolyn),
die Dachkonstruktion einer Scheune.



16. Кути (п. Золочів), церква св. Михайла 1697. р.
16. Kuty (B. Zoločiv), die Kirche d. hl. Michaels v. 1697. J.




17. Микуличин (п. Надвірна), оборіг.
17. Mykulyčyn (B. Nadvirna), der Schober.



18. Стриганці (п. Товмач), оборіг.
18. Stryhanci (B. Tovmač), der Schober.




19. Водники (п. Бібрка), церква 1729. р.
19. Vodnyky (B. Bibrka), die Kirche v. 1729. J.




20. Баличі Подорожні (п. Жидачів),
капличка.

20. Bałyči Podorożni (B. Zydačiv),
die Kapelle.

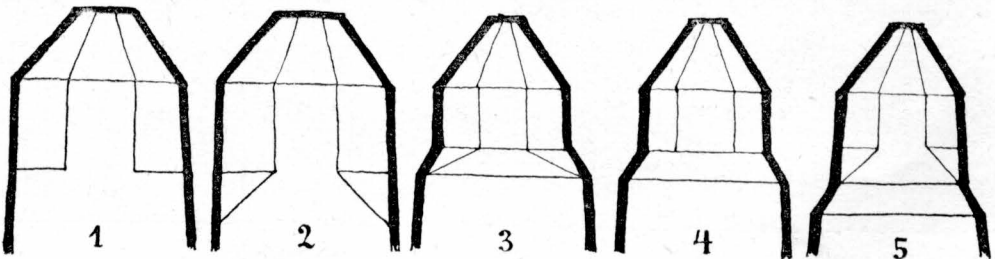


21. Орява (п. Сколе),
капличка.

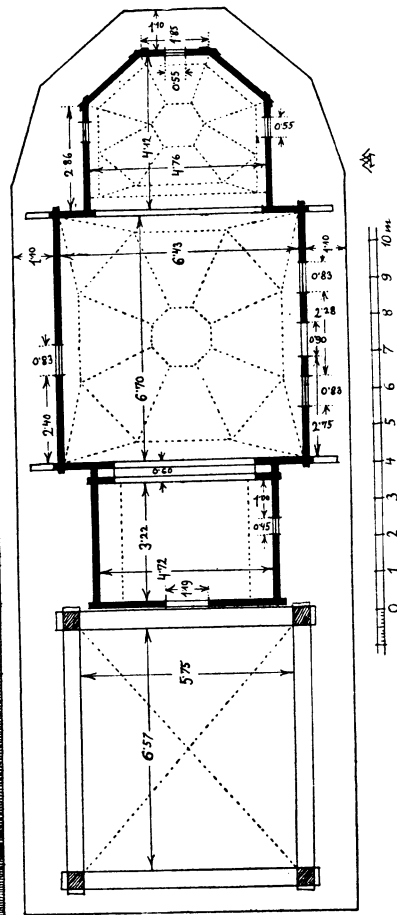
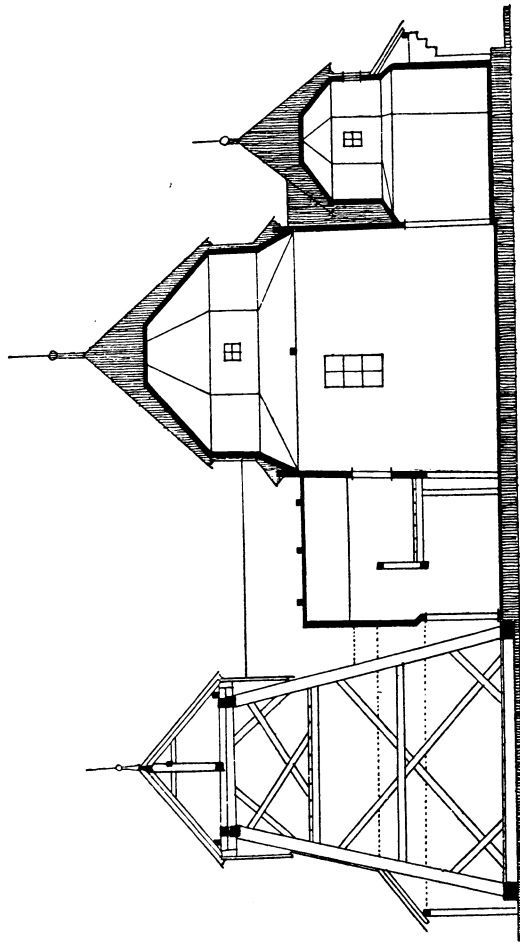
21. Orjava (B. Skole),
die Kapelle.



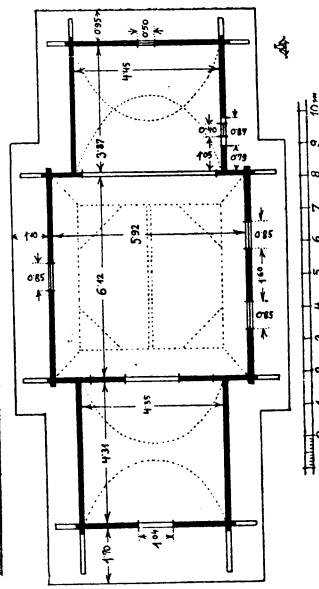
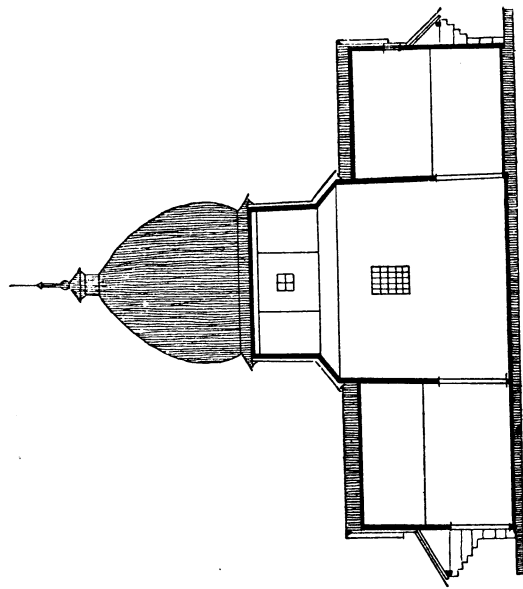
22. Бабин (п. Косів), вулії.
22. Babyn (B. Kosiv), die Bienenstöcke.



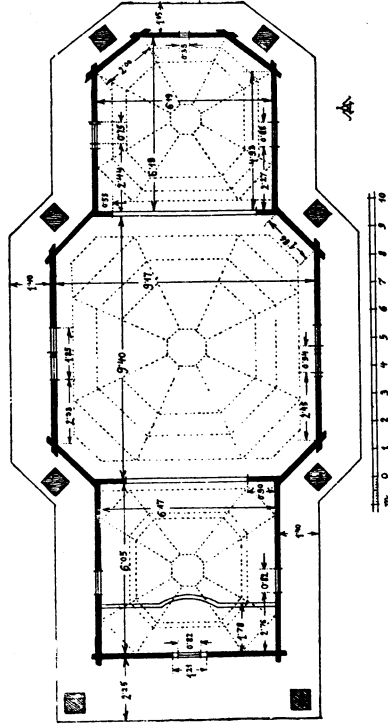
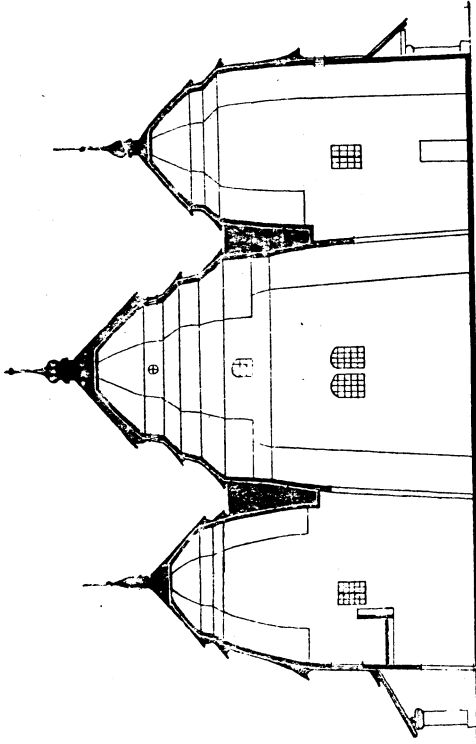
23. Конструкції восьмибічного верха.
23. Die Konstruktionsformen der achteckigen Kuppel.



24. Стара Сіль (п. Старий Самбір), церква Воскр. Хр., XVII. р., план і перекрій.
24 Stara Sil (B. Staryj Sambir), die Kirche der Auferstehung Chr., XVII. Jhrt.,
Grund- u. Aufriss.

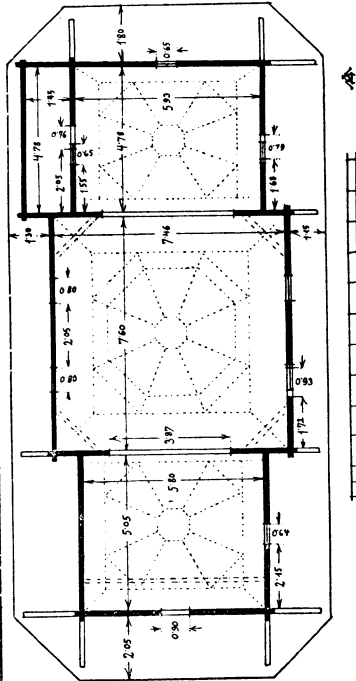
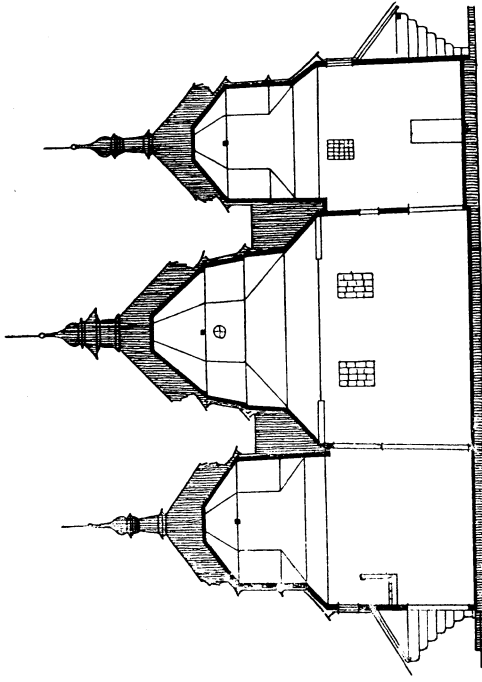


25. Сушиця Велика (п. Самбір), церква Вознесіння Госп., 1768. р., план і перекрій.
25. Sušućja Welyka (B. Sambir), Grund- u. Aufriss der Kirche v. 1768. J.



27. Ясінка Масьова (п. Турка), церква 1810. р.,
план і перекрій.

27. Jasynka Masjova (B. Turka), Grund- u. Aufriss
der Kirche v. 1810. J.

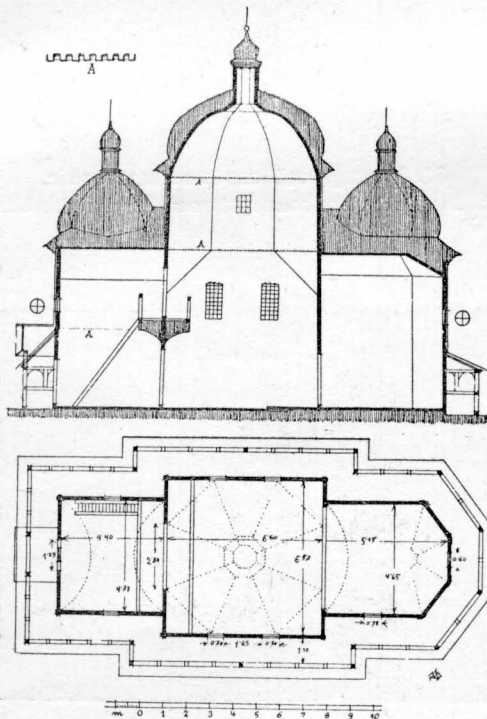


26. Бусовицько (п. Ст. Самбір), церква 1780. р.,
план і перекрій.

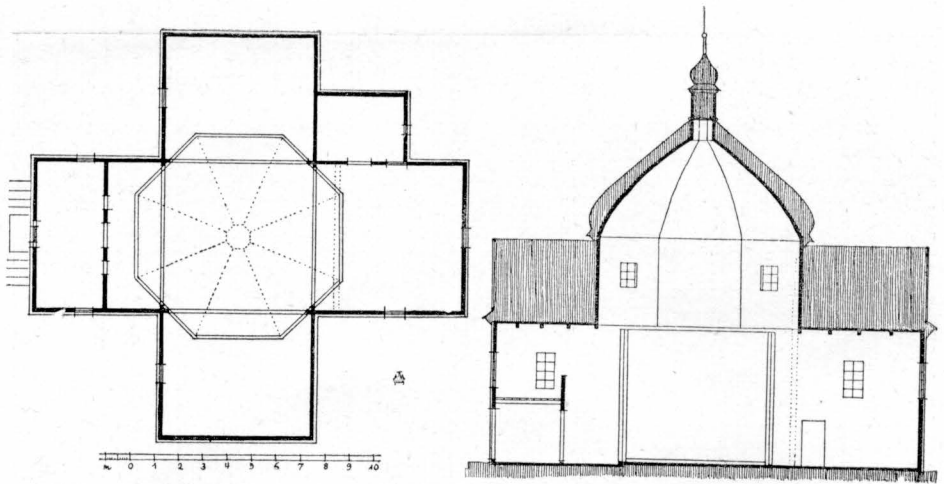
26. Busovysko (B. St. Sambit), Grund- u. Aufriss
der Kirche v. 1780. J.



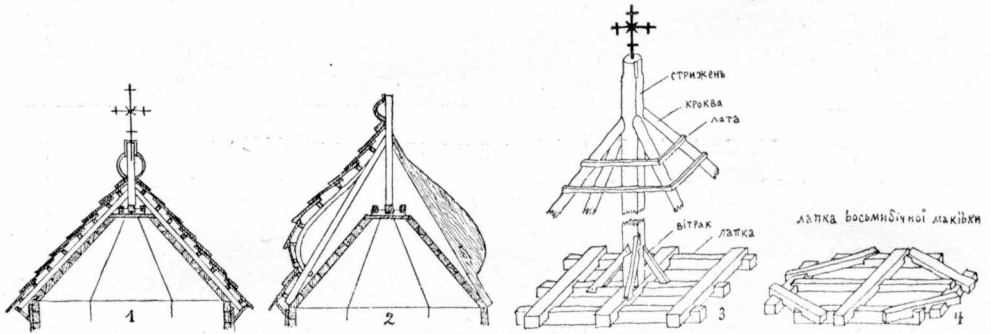
28. Сасів (п. Золочів), церква св. Николи 1731. р.
28. Sasiv (B. Zoločiv), die Kirche d. hl. Nikolaus v. 1731. J.



29. Сасів (п. Золочів), план і перекрій церкви 1731. р.
29. Sasiv (B. Zoločiv), Grund- u. Aufriss der Kirche v. 1731. J.



30. Підгірці (п. Золочів), план і перекрій церкви 1720. р.
30. Pidhirci (B. Zoločiv), Grund- u. Aufriss der Kirche v. 1720. J.



31. Конструкції завершення верхів.
31. Die Dachgiebelkonstruktionen der Holzkirchen.¹




32. Стриганці (п. Товмач), оборіг.
32 Stryhanci (B. Tovmač), der Schober.



33. Лопушна (п. Самбір), церква XVIII. в.
 33. Lorušna (B. Sambir), die Kirche d. XVIII. Jhrht.

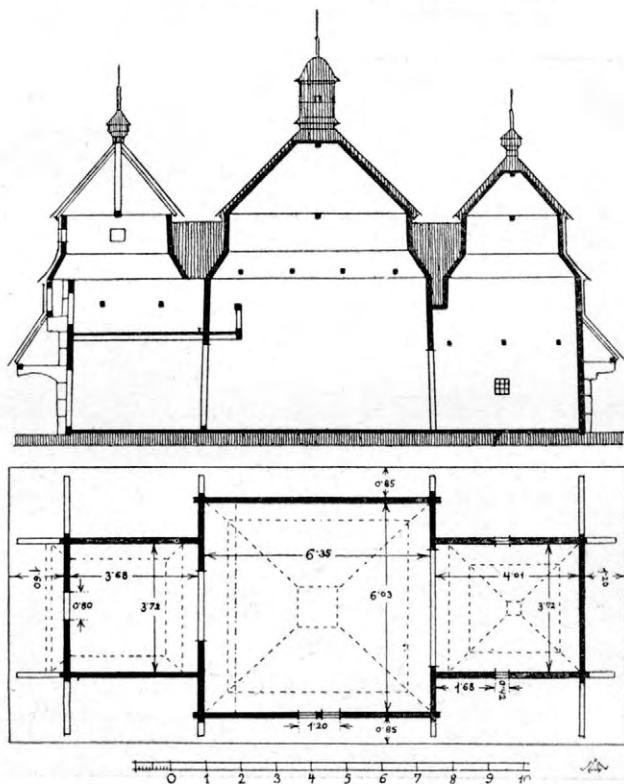


34. Перегноїв (п. Перемишляни), церква зб. ок. 1726. р.
 34. Perehnojiv (B. Peremyšlany), die Kirche v. 1726 J.



35. Бахновата (п. Турка), църква XVIII. в.

35. Bachnovata (B. Turka), die Kirche d. XVIII Jhrht.



36. Хревь (п. Лиско), план і перекрій ц-ви 1708 р.

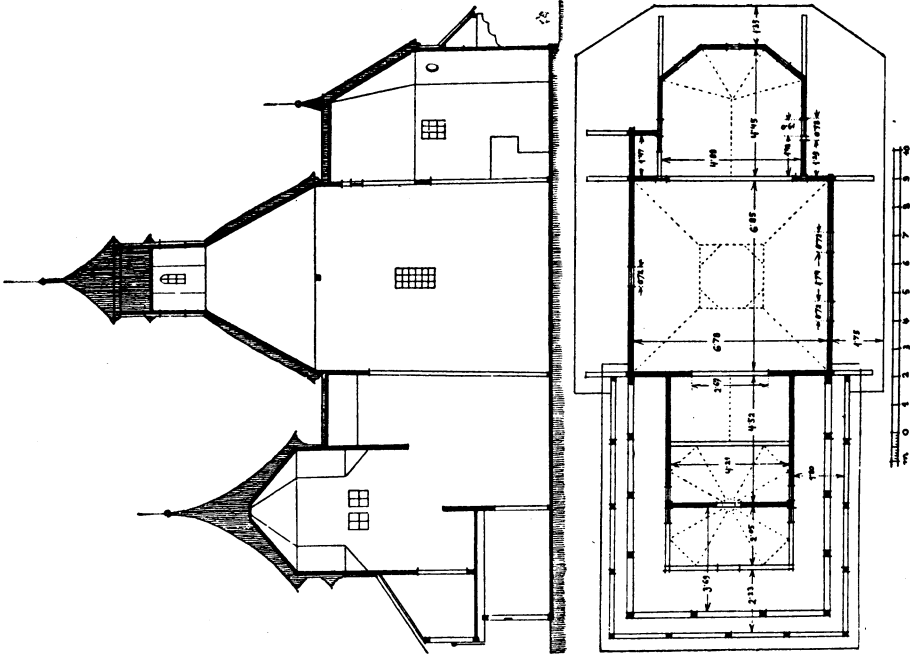
36. Chrevt' (B. Lisko), Grund- u. Aufriss der Kirche v. 1708 J.



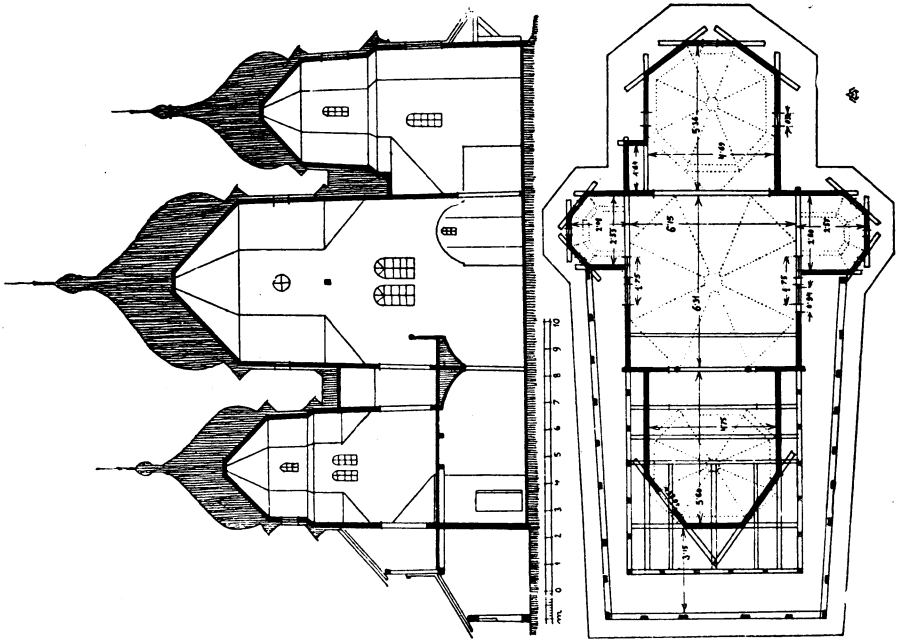
37. Дрогобич (п. Дрогобич), церква св. Юра поч. XVII. в.
37. Drohobyč, die Georgskirche v. Anf. d. XVII. Jhrht.



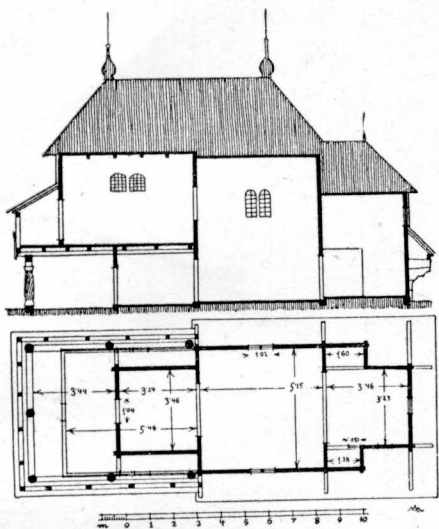
38. Дрогобич (п. Дрогобич), церква Чесн. Хреста 1661. р.
38. Drohobyč, die Kreuzeserhöhungskirche v. 1661. J.



40. Дрогобуць, план і перекрій церкви Чесн. Хреста 1661. р.
 40. Drohobycz, Grund- u. Aufriss der Kreuzerhöhungskirche v. 1661. J.




39. Дрогобуць, план і перекрій церкви св. Юра, поч. XVII. в.
 39. Drohobycz, Grund- u. Aufriss der Georgskirche, Anf. XVII. Jhrht.



41. Манастир Лішнянський (п. Дрогобич), план і перекрій церкви 1698. р.

41. Monastyr Lišnjanskyj (B. Drohobyč), Grund- u. Aufriss der Kirche v. 1698 J.



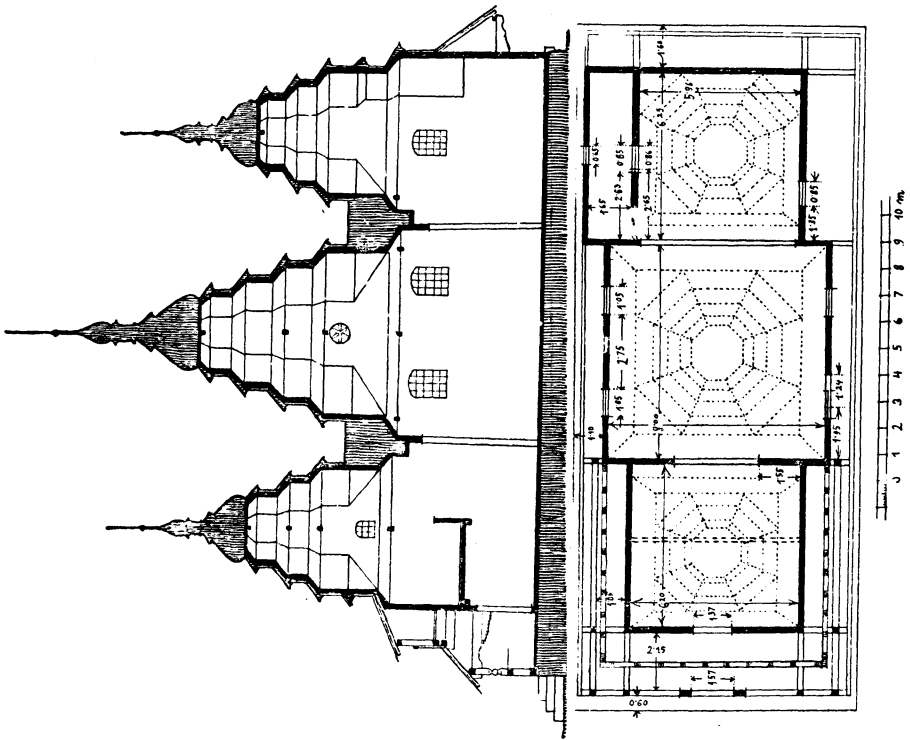
42. Манастир Лішнянський, вид церкви з заходу.

42. Monastyr Lišnjanskyj, die Kirche vom Westen.

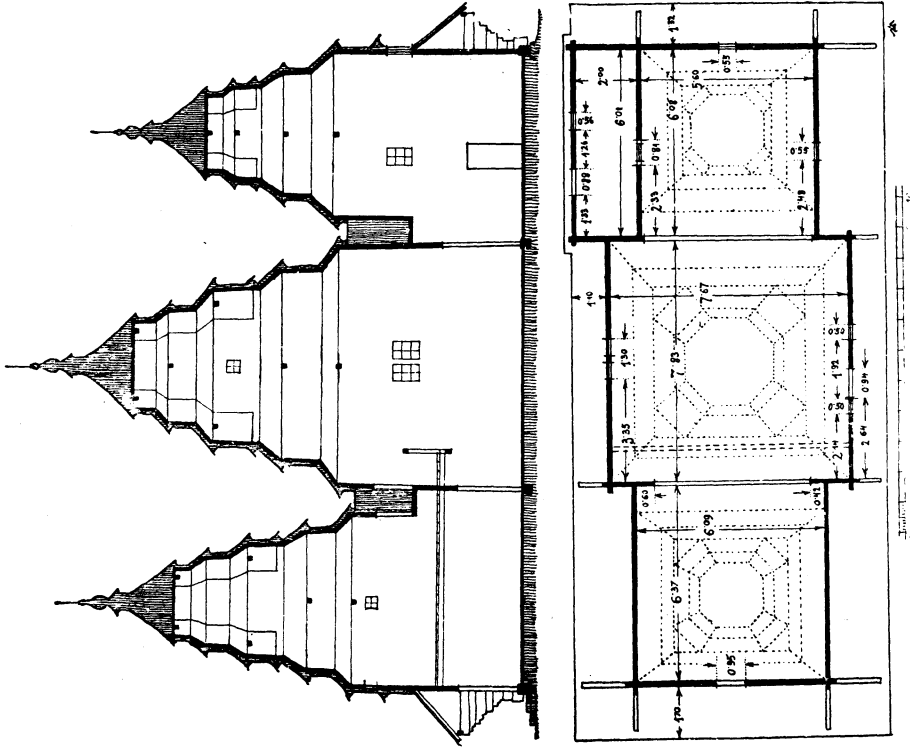


43. Манастир Лішнянський, вид церкви з південного сходу.


43. Monastyr Lišnjanskyj, die Kirche vom Südosten.




44. Висоцько Нижне (п. Турка), план і перекрій церкви 1814. р.
 44. Vysocjko Nyžnje (B. Turka), Grund- u. Aufriss der Kirche v. 1814. J.



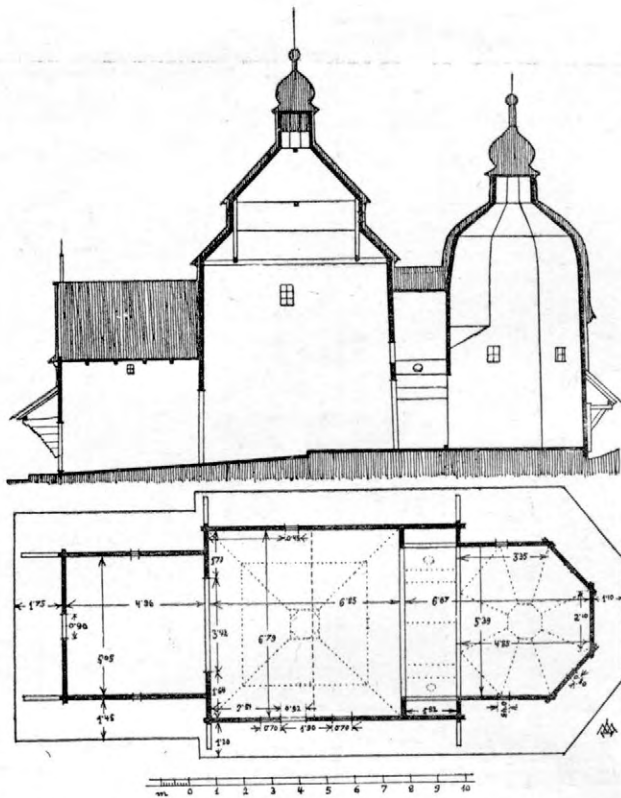
45. Росохач (п. Турка), план і перекрій церкви 1882. р.
 45. Rosochač B. (Turka), Grund- u. Aufriss der Kirche v. 1882. J.



46. Кривка (п. Турка), церква XVIII. в., внутрішнє в'язання середньої купули.
 46. Kryvka (B. Turka), die Kirche v. Mitte d. XVIII. Jhrht., die innere Konstruktion d. mittleren Kuppel.




47. Радруж (п. Рава Руська), церква св. Параскевії 1. пол. XVII. в.,
 внутрішня конструкція верха.
 47. Radruž (B. Rava Ruska), die Paraskevikirche v. 1. Hälfte des XVII. Jhrht.,
 die innere Konstruktion der Kuppel.



48. Потелич (п. Рава Руська), план і перекрій церкви св. Духа, 1 пол. XVI. в.
 48. Potelyč (B. Rava Ruska), Grund- u. Aufriss der Kirche d. hl. Geistes v. I. H. d. XVI Jhrht.

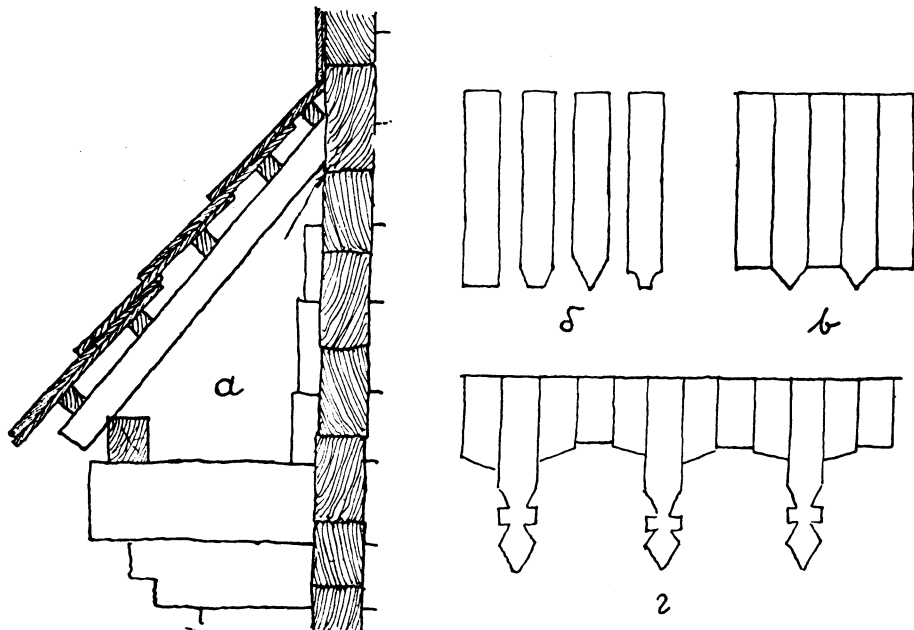


49. Утішків (п. Золочів), церква 1687. р.
 49. Utiškiv (B. Zoločiv), die Kirche v. 1687. J.




50. Причілки дахів хат і церков.

50. Die Dachvorgiebel von Hütten und Holzkirchen.




51. а) Конструкція піддашся, б). в) форми гонт, г) аркадка з гонт церкви св. Юра в Дрогобичі.

51. Konstruktion des Pultdaches und die Schindelformen.



52. Тилич (п. Новий Санч), комора.

52. Tylyč (B. Novyj Sanč), die Vorratskammer.




53. Дрогобич, комора.


53. Drohobyč, die Vorratskammer.



54. Угорці (п. Золочів), церква 2. п. XVIII. в.
54. Uhorci (B. Zoločiv), die Kirche d. 2. Hälfte d. XVIII. Jhrht.



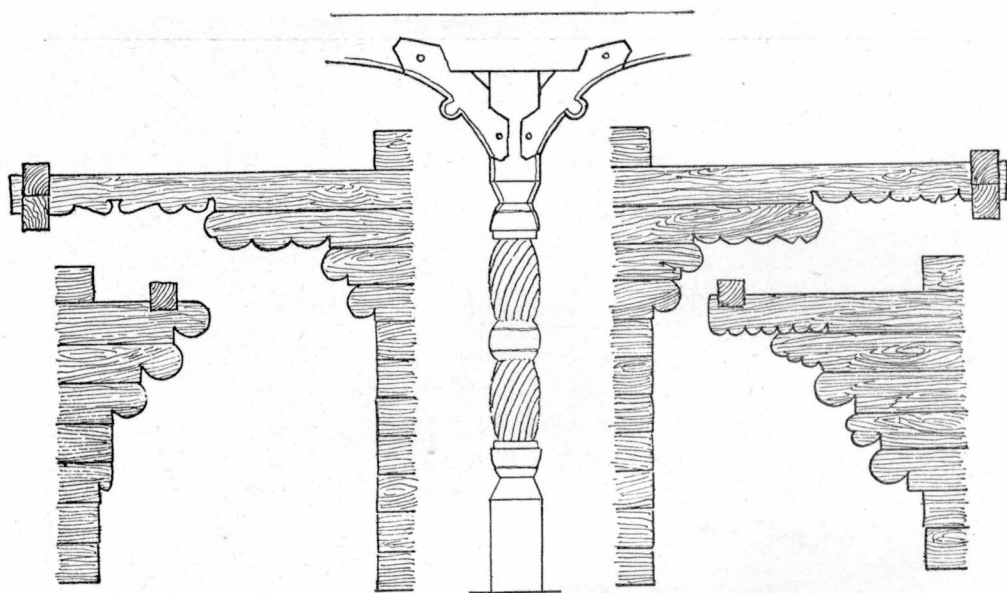
55. Синевідсько Нижнє (п. Сколе), випусти піддашшя церкви 1803. р.
55. Synevidsko Nyžnje (B. Skole), die Wandgebälkende der Kirche v. 1803. J.




56. Лисовичі (п. Долина), випусти піддашшя церкви 1755. р.
 56. Lysovyči (B. Dolyna), die Wandgebälkende der Kirche v. 1755. J.



57. Дусівці (п. Перемишль), церква 1641. р., вид зо сходу.
 57. Dusivci (B. Peremyšl), die Kirche v. 1641. J., Ansicht vom Osten.




58. Кривка (п. Турка), випусти і стовп притвору церкви пол. XVIII. в.
 58. Kryvka (B. Turka), die Wandgebälkende und die Säule der Kirche d. XVIII. Jhrht.



59. Креховичі (п. Долина), випусти піддашся церкви. 1842 р.
 59. Krechovyči (B. Dolyna), die Wandgebälkende der Kirche v. 1842. J.




60. Камінка Струмилова, церква 1667. р.
60. Kaminka Strumylowa, die Kirche v. 1667. J.




61. Переволочна (п. Золочів), опасання церкви 1754. р.
61. Perevoločna (B. Zoiočiv), der Säulengang der Kirche v. 1754. J.




62. Тадані (п. Камінка Струм.), церква 1876. р.
62. Tadani (B. Kaminka Strum.), die Kirche v. 1876. J.




63. Соколівка (п. Золочів), церква 2. п. XVII. в. (тепер у Вільшанці Малій).
63. Sokolivka (B. Zolochiv), die Kirche d. 2. Hälfte d. XVII. J. (derzeit in Vilšanka Mala).



64. Росохач (п. Турка), опасання церкви 1882. р.
64. Rosochač (B. Turka), der Säulengang der Kirche v. 1881. J.



35. Росохач (п. Турка), церква 1882. р., вид з заходу.
65. Rosochač (B. Turka), die Kirche v. 1882. J., Ansicht vom Westen.



66. Росохач (п. Турка), одвірки опасання церкви 1882. р.
66 Rosochač (B. Turka), die Türöffnung des Vorganges der Kirche v. 1882. J.



67. Либохора (п. Сколе), деталь опасання бойківської хати.
67. Lybochora (B. Skole), der Vorgang der Hütte.



68. Либохора (п. Сколе), подвійна бойківська хата.

68. Lybochora (B. Skole), die doppelte Bojkenhütte.



69. Тухолька (п. Сколе), бойківська хата.

69. Tucholka B. Skole), die Bojkenhütte.



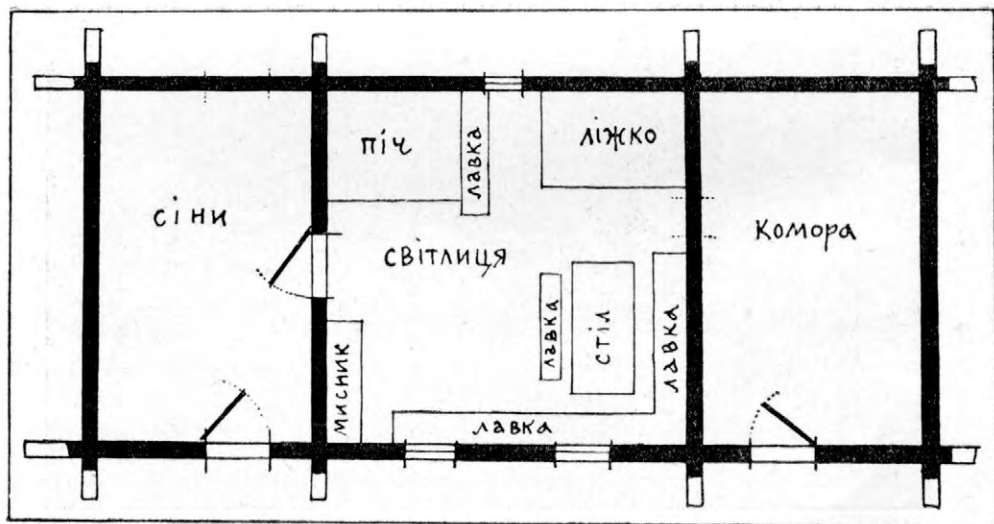
70. Стібенець (п. Перемишль), хата.
70. Stibenecej (B. Peremyśl), die Hütte.



71. Петранка (п. Калуш), хата.
71. Petranka (B. Kaluś), die Hütte.



72. Кривка (п.Турка), хата.
72. Kryvka (B. Turka), die Hütte.



73. План типової тридільної хати.
73. Grundriss einer typischen dreiteiligen Hütte (das Vorhaus, das Zimmer, die Vorratskammer).



74. Лоні (п. Перемишляни), церква 1724. р. вид з півночі.
74. Loni (B. Peremyshlyany), die Kirche v. 1724. J., Ansicht vom Norden.

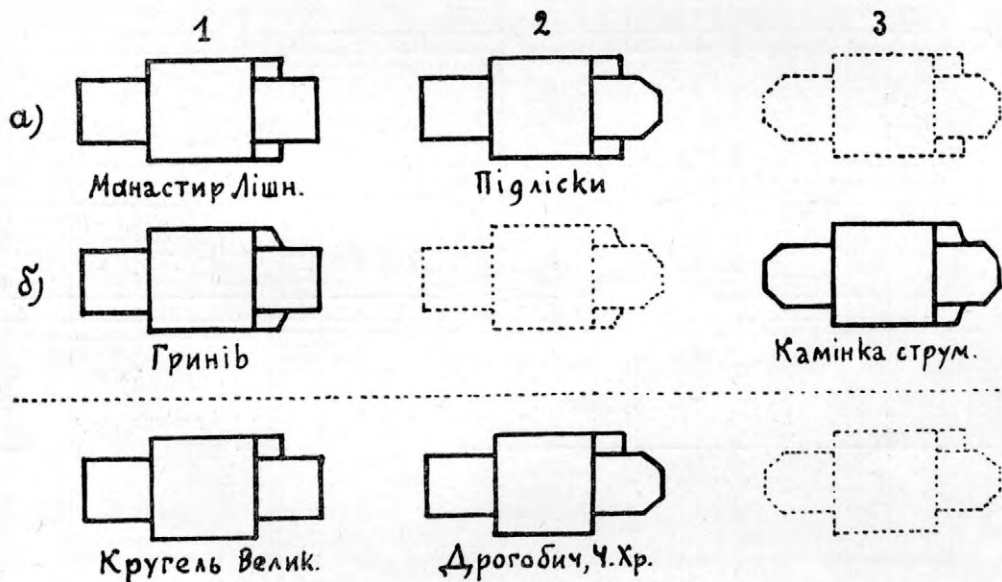


75. Лоні (п. Перемишляни), церква 1724. р. вид з півдня.
75. Loni (B. Peremyshlyany), die Kirche v. 1724. J., Ansicht vom Süden.



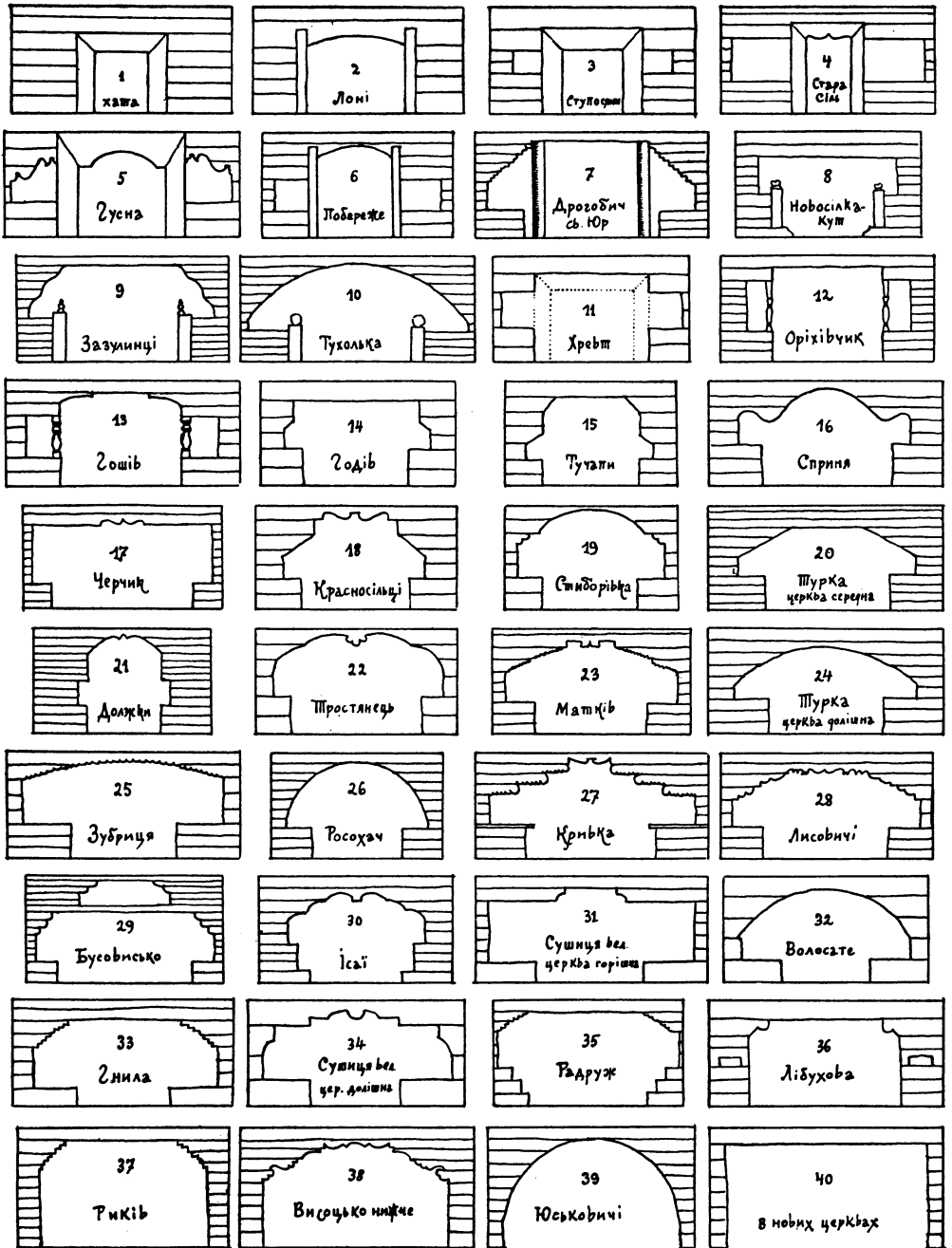
78. Хревть (п. Ліско), церква 1708. р.

78. Chrevt' (B. Lisko), die Kirche v. 1708. J.



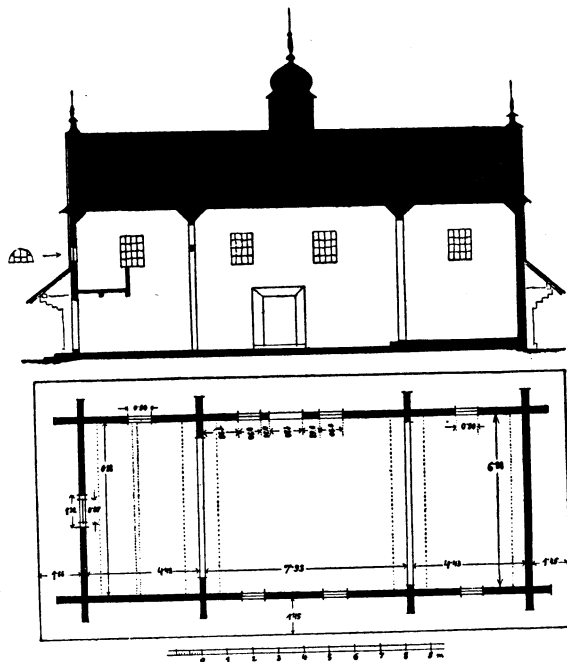
79. Таблиця планів триапсидальних.

79. Zusammenstellung von dreiapsidalen Plänen der Holzkirchen.




80. Таблиця розвою отвору-переходу в стіні між бабинцем і навою.

80. Entwicklungstafel der Wandöffnung zwischen der Vorhalle und dem Schiff.



81. Кропивник Старий (п. Дрогобич), план і перекрій церкви 1847. р.

81. Kropyvnyk Staryj (B. Drohobyč), Grund- u. Aufriss der Kirche v. 1847. J.




82. Кропивник Старий (п. Дрогобич), церква 1847. р.

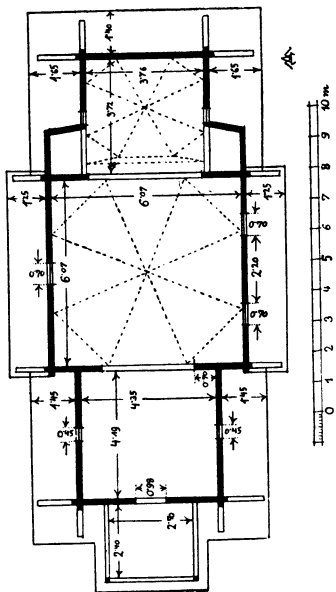
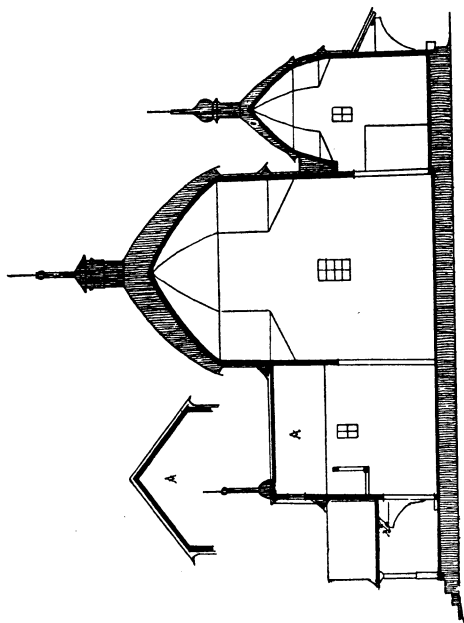
82. Kropyvnyk Staryj (B. Drohobyč), die Kirche v. 1847. J.



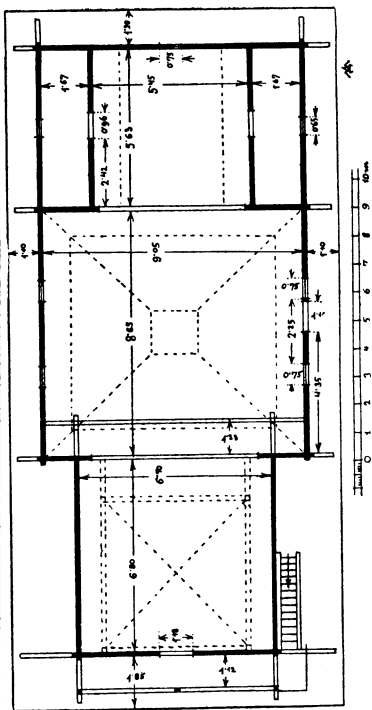
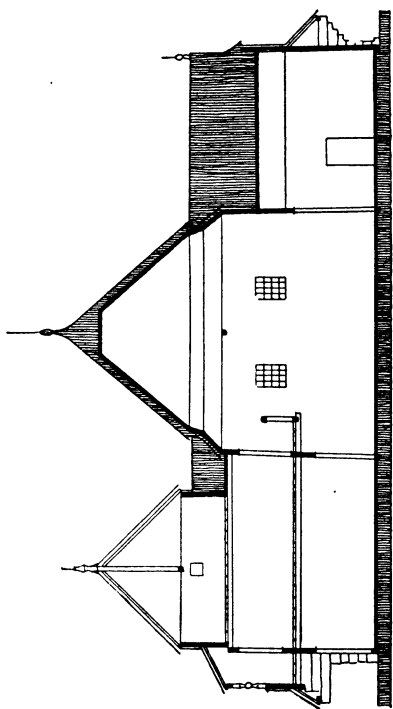
83. Сопіт (п. Сколе), церква 1836. р.
83. Sopit (B. Skole), die Kirche v. 1836. J.



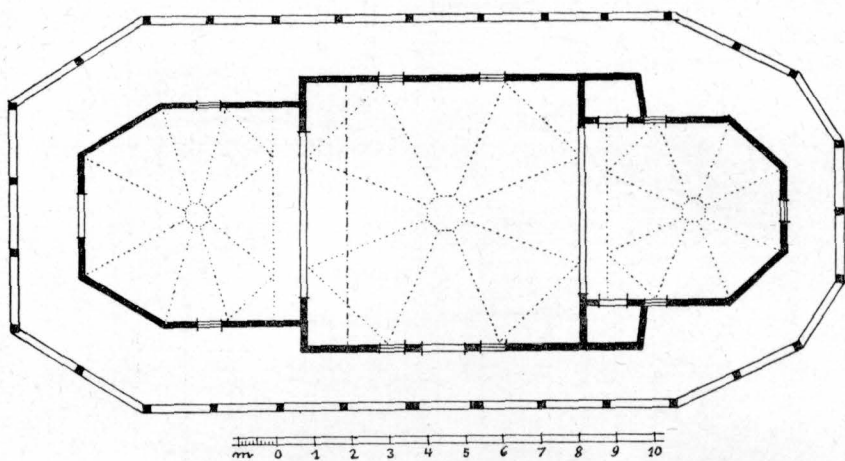
84. Скородне (п. Ліско), церква 1821. р.
84. Skorodne (B. Lisko), die Kirche v. 1821. J.



86. Гринів (п. Бібрка), план і перекрій церкви 1781. Р.
86. Hryniv (B. Bibrka), Grund- u. Aufriss der Kirche 1781. J.



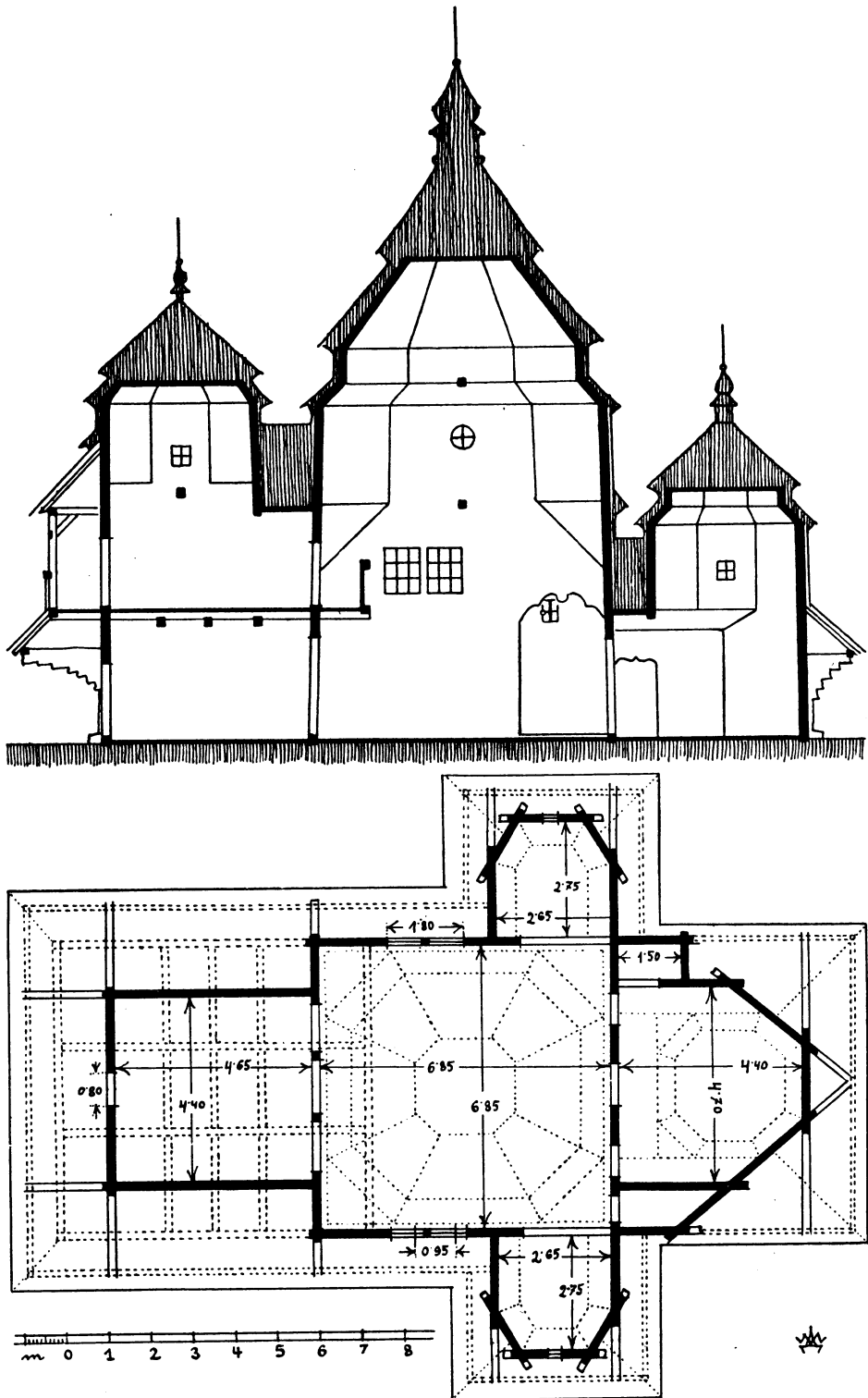
85. Лісковате (п. Добромилів), план і перекрій церкви 1832. Р.
85. Lisikovate (B. Dobromyl), Grund- u. Aufriss der Kirche v. 1832. J.



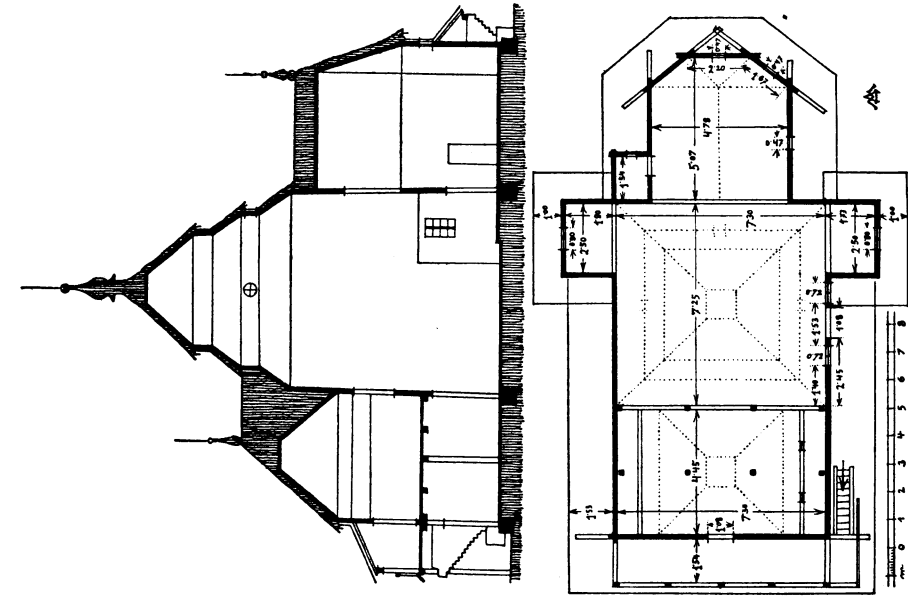
87. Камінка Струмилова, план церкви 1667. р.
87. Kaminka Strumylowa, Grundriss der Kirche v. 1667. J.



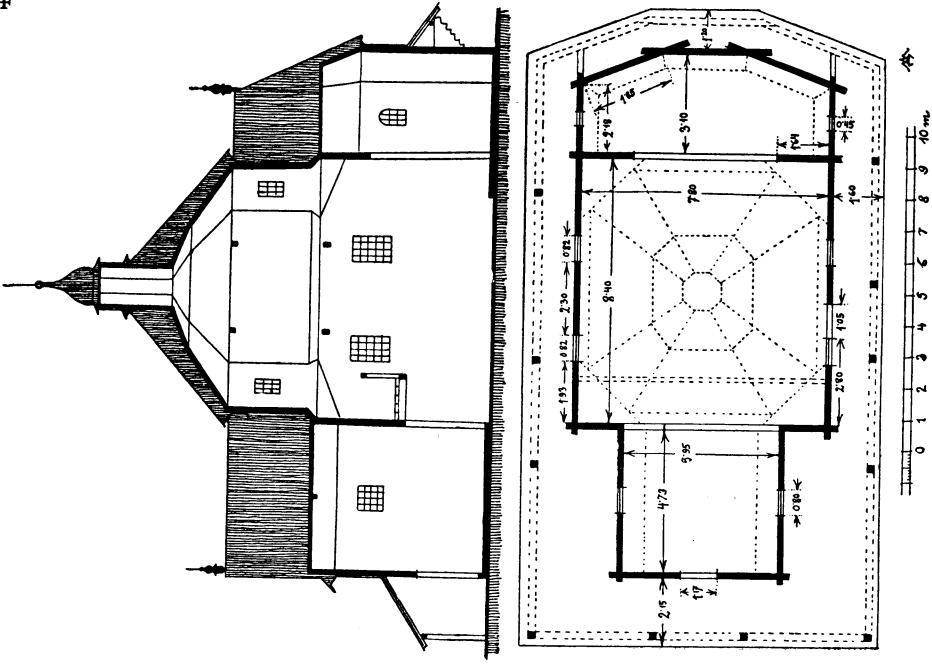
88. Кругель Великий (п. Перемишль), церква 1630. р.
88. Kruhel Welykuj (В Peremyšl), die Kirche v. 1630. J.



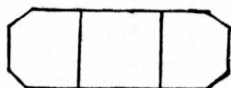
89. Довге к. Східниці (п. Дрогобич), план і перекрій церкви 1723. р.
 89. Dovhe bei S'chidnyca (B. Drohobyč), Grund- u. Aufriss der Kirche v. 1723. J.



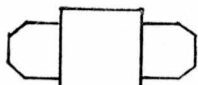
90. Торки (п. Перемишль), план і перекрій церкви
I. п. XVII. в.
90. Torok (B. Peremyśl), Grund- u. Aufriss der Kirche
v. 1. Hälfte d. XVII. J.



91. Синевідсько Вишне (п. Сколе), план і перекрій церкви
1790. р.
91. Synevidsko Vuzhne (B. Skole), Grund- u. Aufriss der Kirche
v. 1790. J.



Мошногогірє




Рогатин




Зінків



Тараща



Обарим



Курники

92. Тридільні плани з заокругленнями зо сходу і заходу.
 92. Die dreiteiligen Pläne mit den Rundungen vom Osten und Westen.

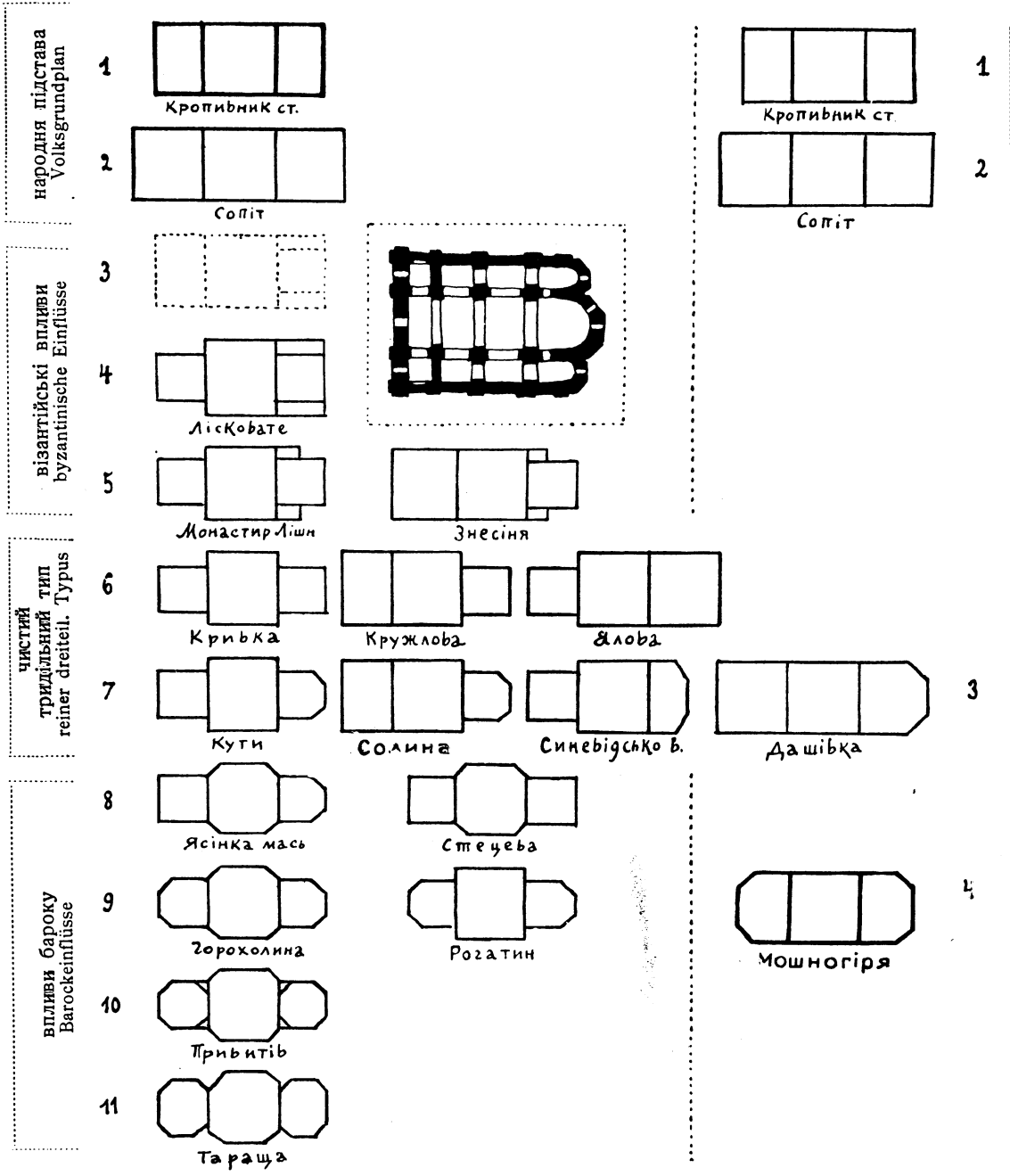


93. Мошногогірє (п. Черкаси), церква 1774. р.

93. Mošnohirja (B. Čerkasy), die Kirche v. 1774 J.

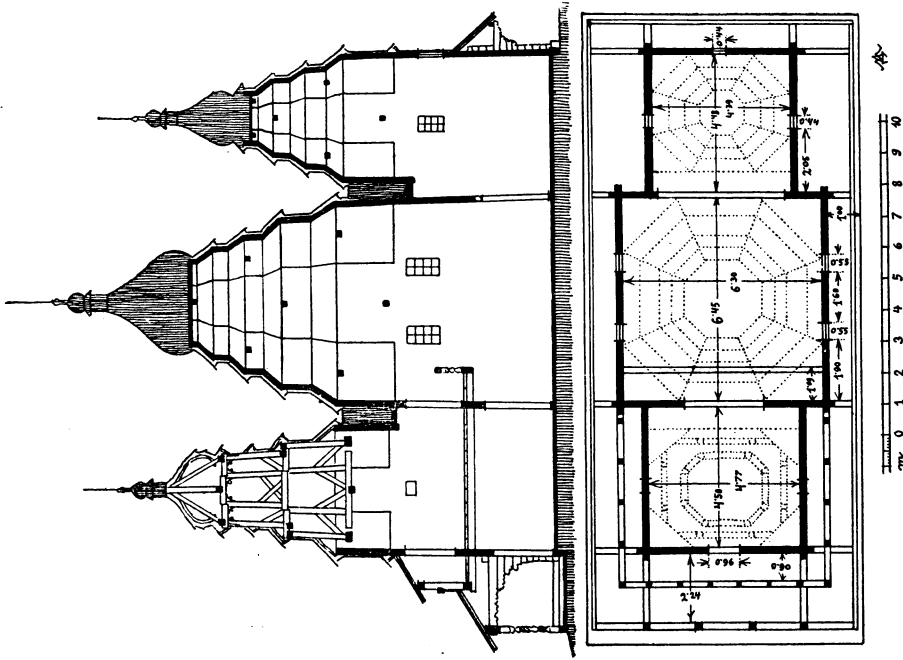
I.

II.



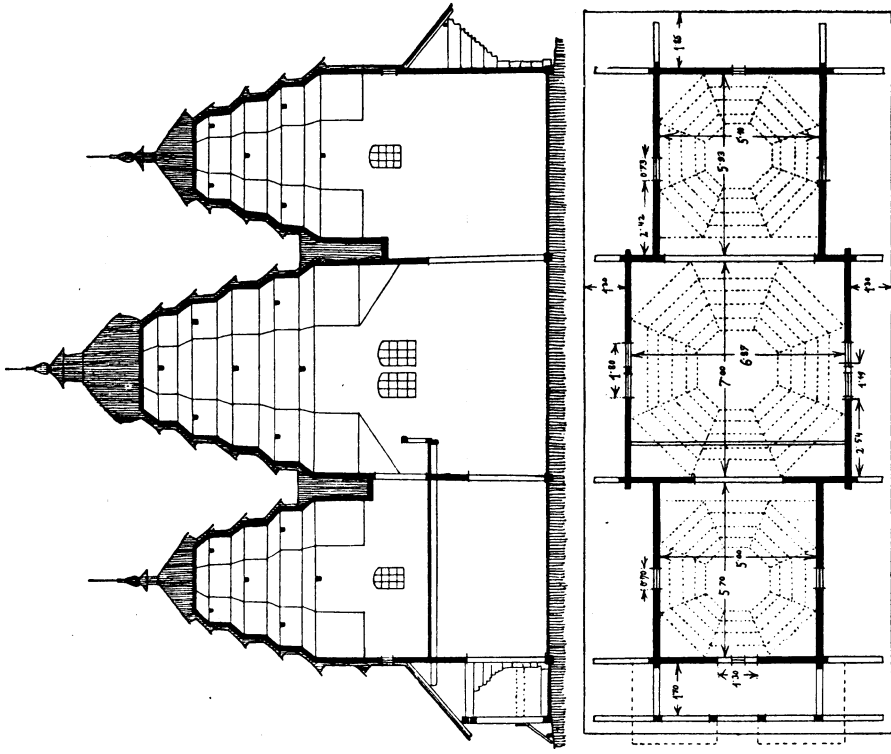
94. Таблиця розвою тридільного плану деревляної церкви.

94. Entwicklungstafel des dreiteiligen Planes der Holzkirche.



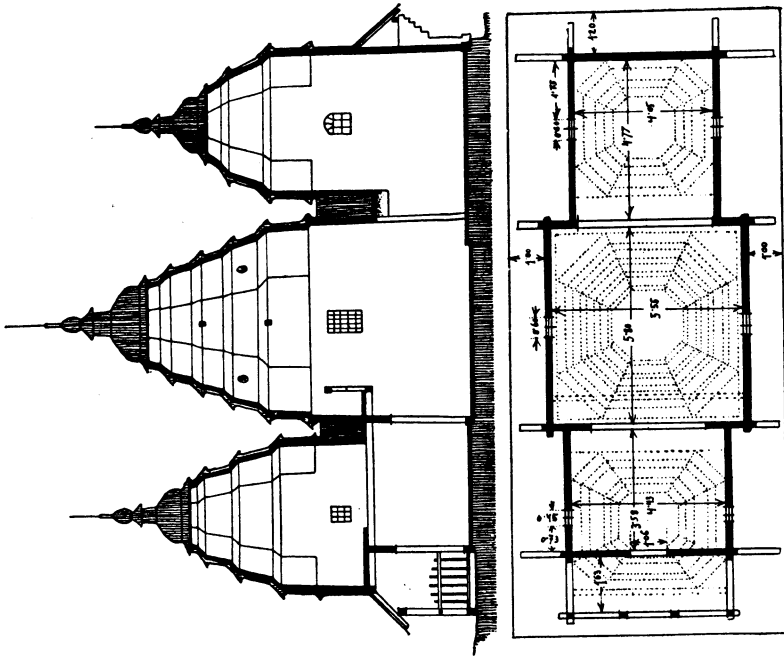
95. Кривка (п. Турка, тепер у Львові), план і перекрій церкви пол. XVIII. в.

95. Krynka (B. Turka, derzeit in Lviv), Grund- u. Aufriss der Kirche v. Mitte d. XVIII. J.



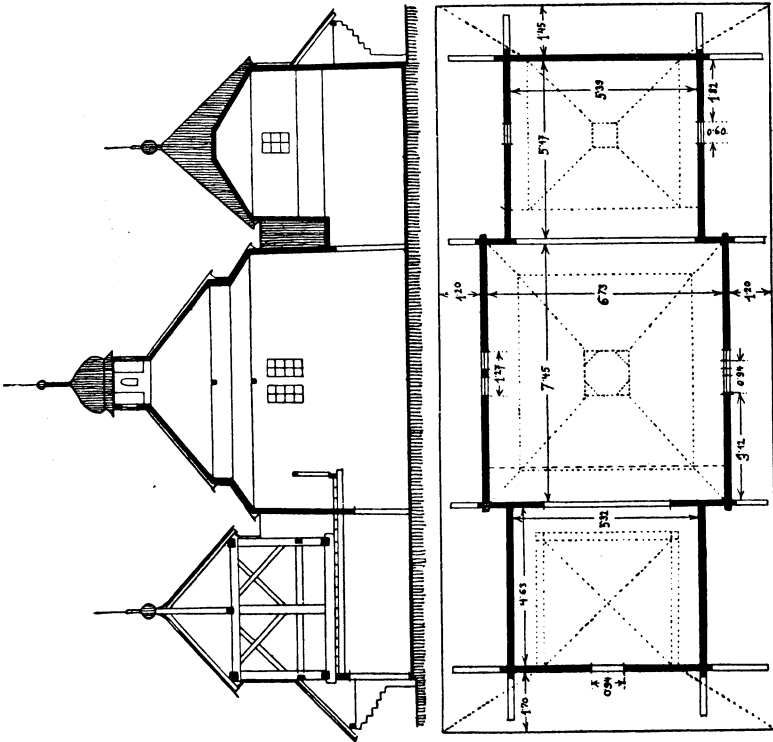
96. Матків (п. Турка), план і перекрій церкви 1838. р.

96. Matkiv (B. Turka), Grund- u. Aufriss der Kirche v. 1838. J.



98. Ростока Вижня (п. Сколе), план і перехрїй церкви 1862. р.

98. Rostoka Vužnja (B. Skole), Grund- u. Aufriss der Kirche v. 1862. J.




97. Сколе (п. Сколе), план і перехрїй церкви XVII. в.


97. Skole (B. Skole), Grund- u. Aufriss der Kirche v. XVII. Jhrht.



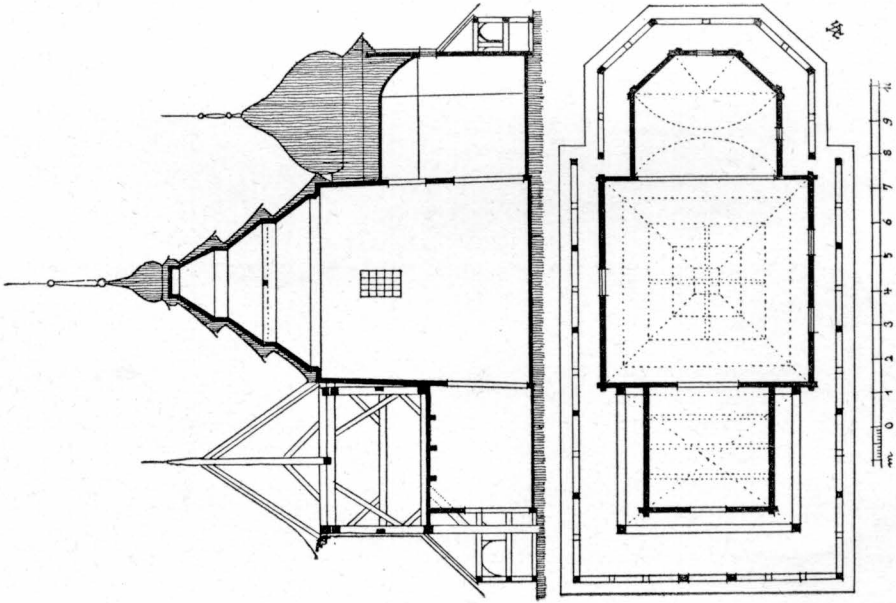
99. Зарубниці (п. Скалат), церква 1737. р.
99. Zarubynci (B. Skalat), die Kirche v. 1737. J.



100. Радруж (п. Рава Руська), церква св. Параскевії, 1. п. XVII. в.
100. Radruž (B. Rava Ruska), die Paraskevakirche, 1. Hälfte d. XVII. Jhrht.



102. Горохолина (п. Богородчани), церква 1. пол. XVIII. в.
102. Норочолюна (В. Воһородчану), die Kirche d. 1. Hälfte
d. XVIII. Jhrt.



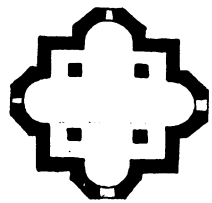
101. Кути (п. Золочів), план і переріз церкви
св. Михайла 1697. р.
101. Kuty (В. Zoločiv), Grund- u. Aufriss der Michaelskirche
v. 1697. J.



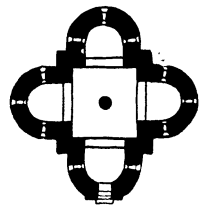
103. Безбруди (п. Золочів), церква 1863. р.
103. Bezbrudy (B. Zoločiv), die Kirche v. 1863. J.



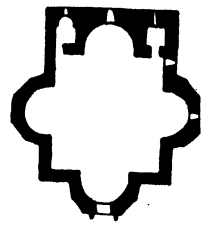
104. Дашівка (п. Ліско), церква 1835. р.
104. Dašivka (B. Lisko), die Kirche v. 1835. J.



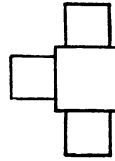
Багаран



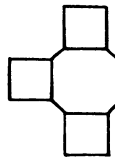
Сутківці



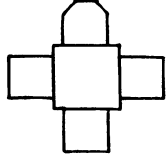
Мастара



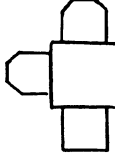
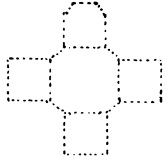
Делятин



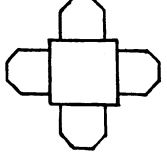
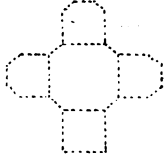
Паланка



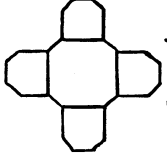
Люблинець



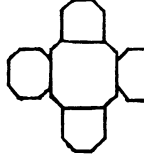
Чуанів



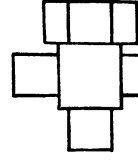
Лебедин



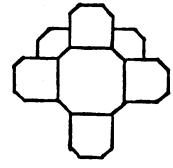
Яришів



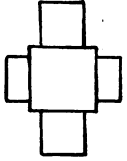
Сіньва



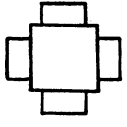
Терпільська



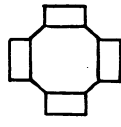
Черкаське Бшкїні



Микуличин




Татарів




Вирів

105. Таблиця розвою форм хрестових планів з більшим квадратом по середині в дерев'яних церквах.
105. Entwicklungstafel der Kreuzkirchenpläne mit Konchenquadrat.




106. Люблинець (п. Любачів), церква 1670. р.

106. Lublynesj (B. Lubačiv), die Kirche v. 1670. J.



107. Татарів (п. Надвірна), церква XVIII. в.

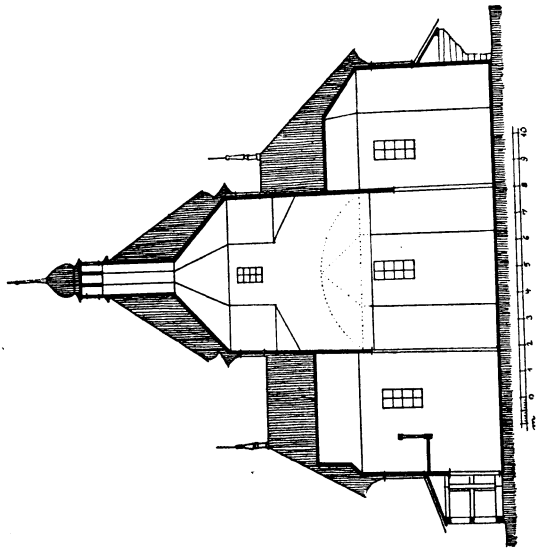
107. Tatariv (B. Nadvirna), die Kirche d. XVIII. Jhrht.



108. Вирів (п. Камінка стр.), церква 1765. р.
 108. Vyryv (B. Kaminka Strum.), die Kirche v. 1765. J

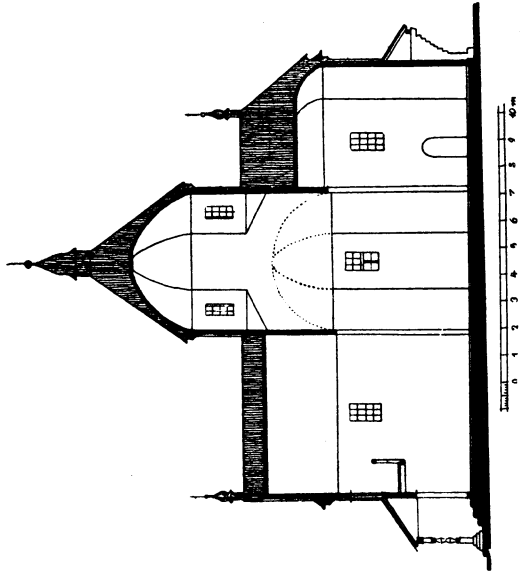


109. Микуличин (п. Надвірна), церква 1868. р.
 109. Mukulyčyn (B. Nadvirna), die Kirche v. 1868. J.



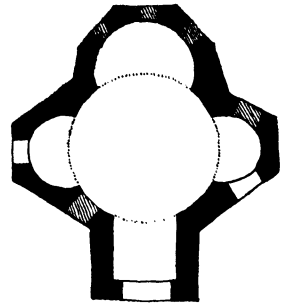
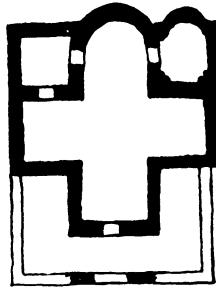
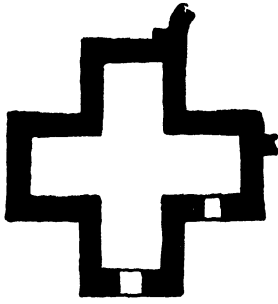
110. Слобода Болехівська (п. Долина), церква 1700. р.

110. Sloboda Boleshivsjka (B. Dolyna), die Kirche 1700. J.

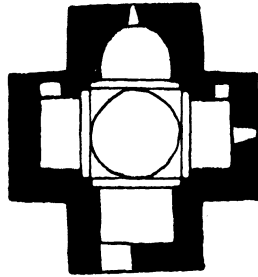


111. Синевідсько Нижнє (п. Сколе), церква 1803. р.

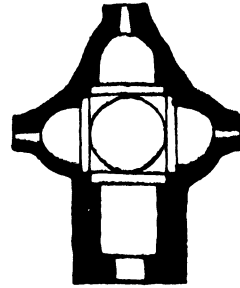
111. Sinevidsjko Nužnje (B. Skole), die Kirche v. 1803. J.



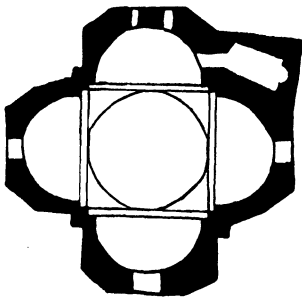
Плани церков в Херсонесі (за Майнсом).
 Grundrisse der Kirchen im Chersones (nach Minns).



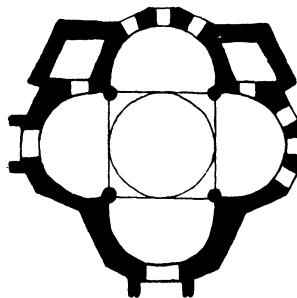
Lmbatawank



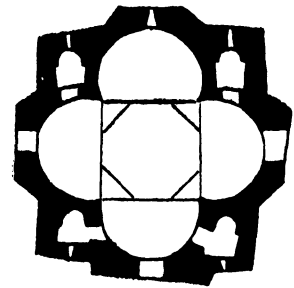
Mahmutchuk



Sarindsch

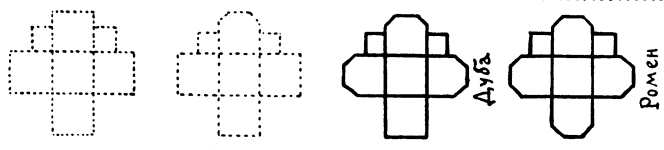
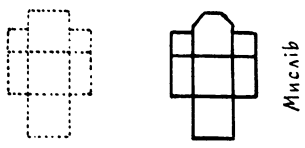
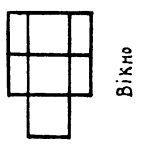
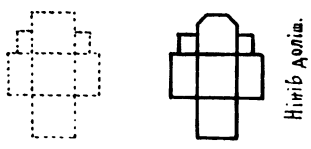
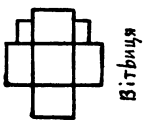
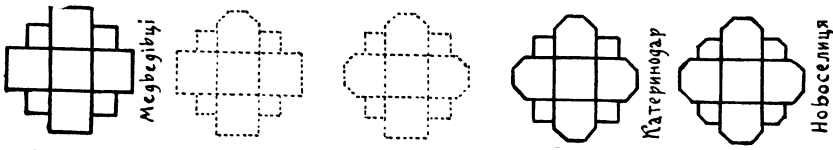


Agrak

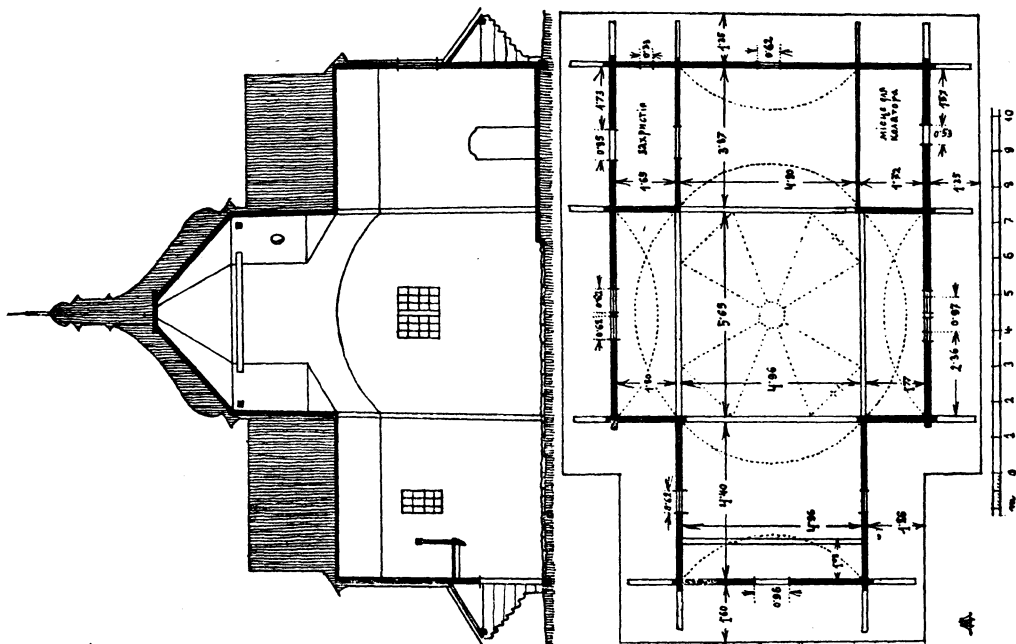


Chtskonk

Плани вірменських церков (за Стржиговским).
 Grundrisse der armenischen Kirchen (nach Strzygowski).

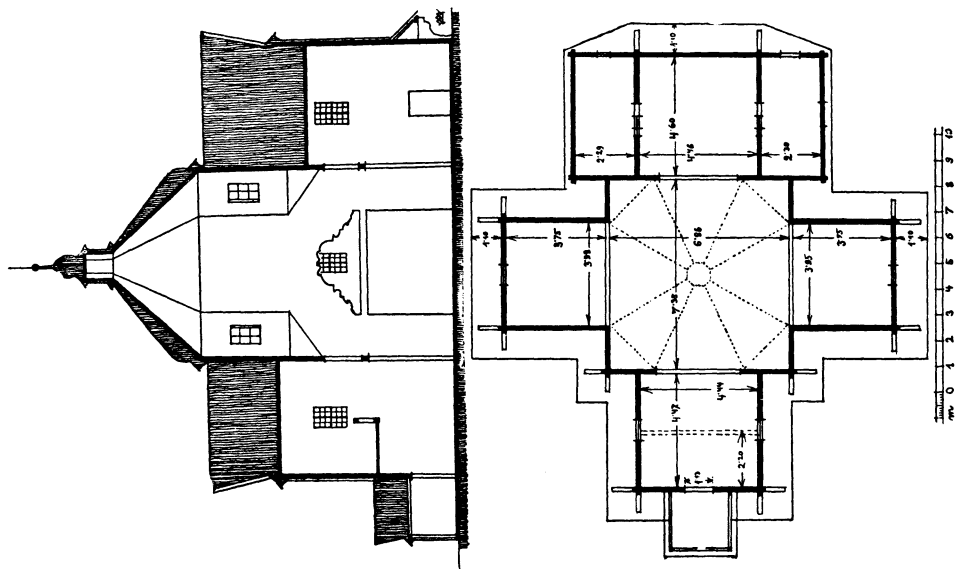


113. Таблиця розвою форм хрестових планів в деревляних церквах.
113. Entwicklungstafel der Kreuzpläne (Vierpass) in den Holzkirchen.




114. Вікно (п. Городенка), церква 1774. р.

114. Vikno (B. Horodenka), die Kirche v. 1774. J.



115. Терпилівка (п. Збараж), церква 1781. р.

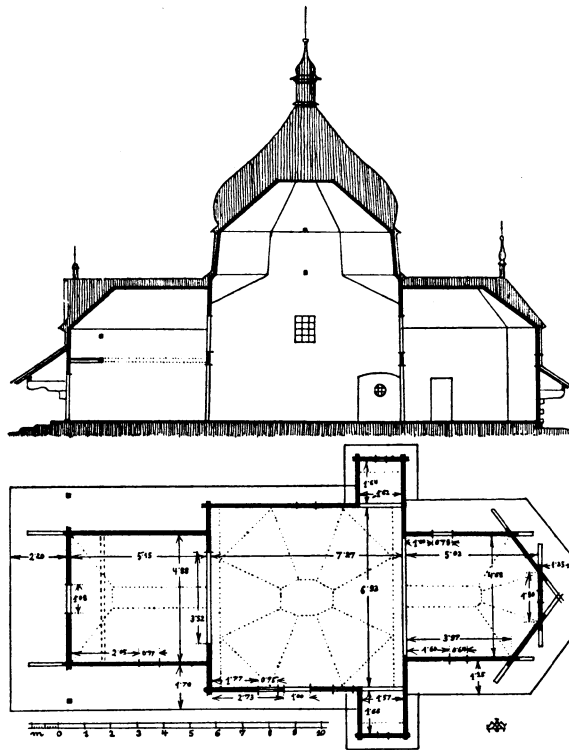
115. Terpylivka (B. Zbaraż), die Kirche v. 1781. J.



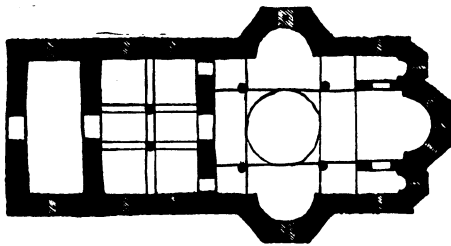
116. Сливки (п. Калуш), церква 1760. р.
 116. Słyvky (B. Kaluś), die Kirche v. 1760. J.



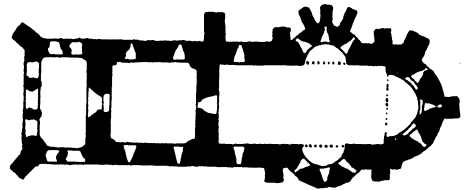
117. Климець (п. Сколе), церква 1925. р.
 117. Klymeczj (B. Skole), die Kirche v. 1925. J.



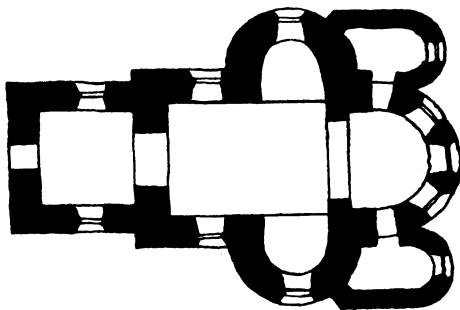
118. Поздяч (п. Перемишль), церква 1777. р.
118. Pozdjač (B. Peremyšl), die Kirche v. 1777. J.



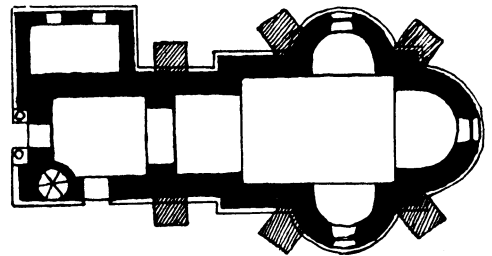
Атон (Athos)



Путна (Putna)

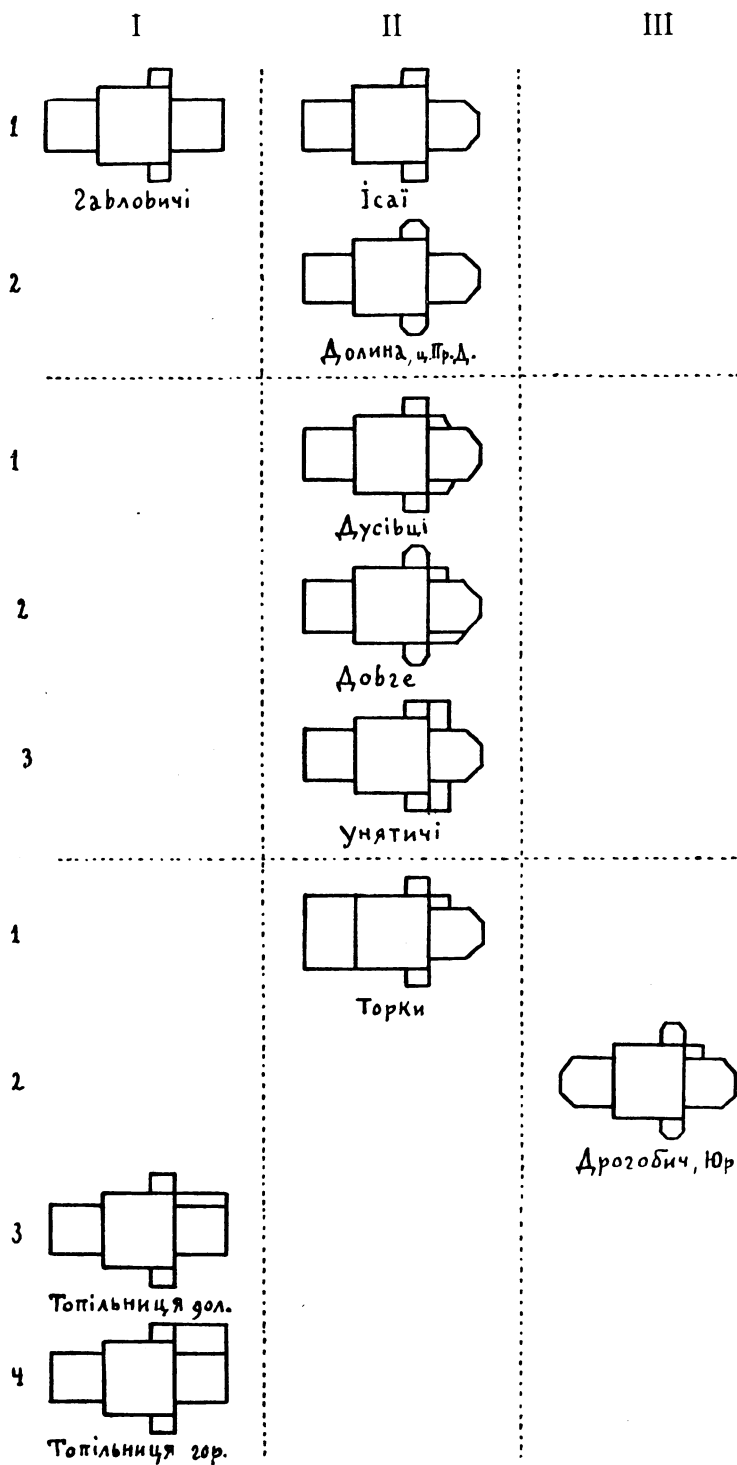


Могилів (Mohyliv)



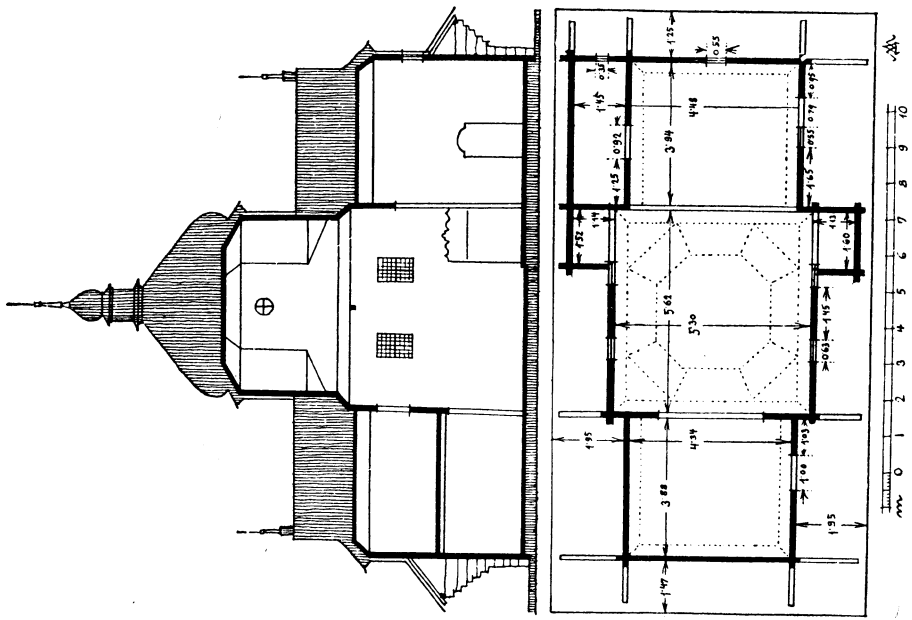
Камінець Подільський (Kaminec Podilskyj)

119. Муровані церкви з крилосами.
119. Die Steinkirchen mit athonischen Plänen.

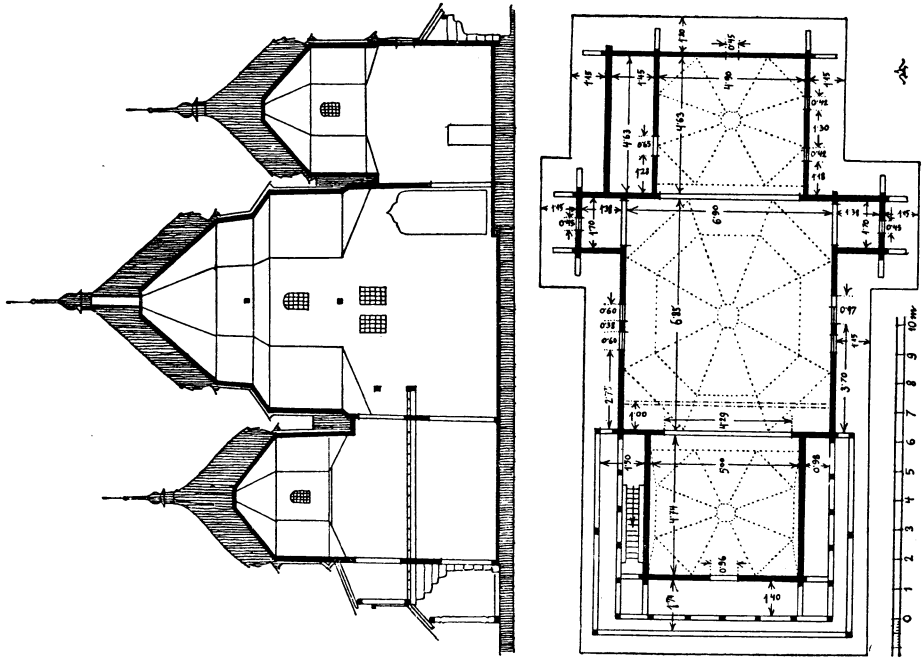


120. Таблиця планів з крилосами в деревляних церквах.

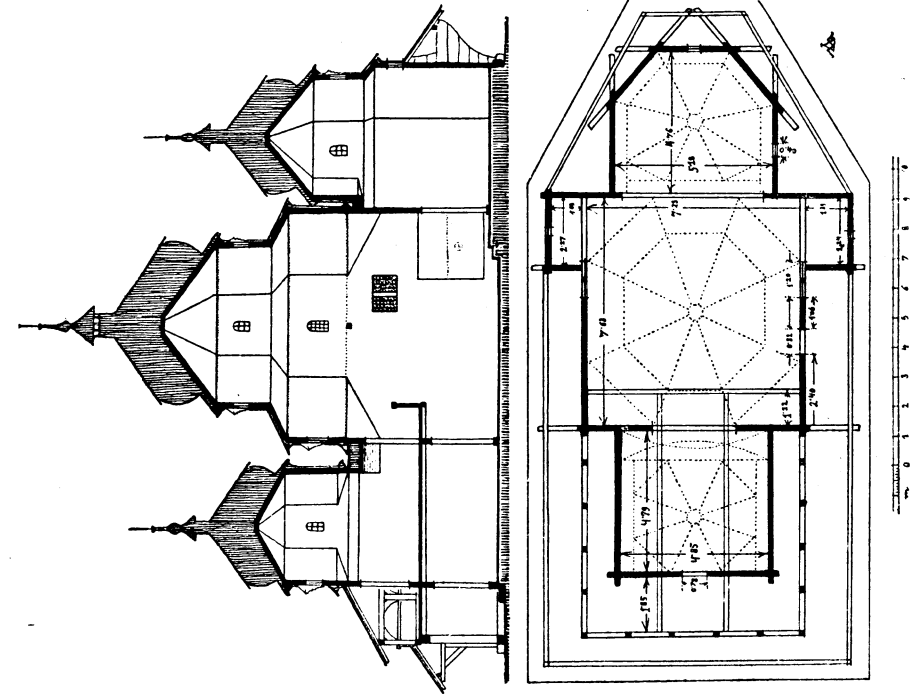
120. Die Tafel der athonischen Pläne in den Holzkirchen.



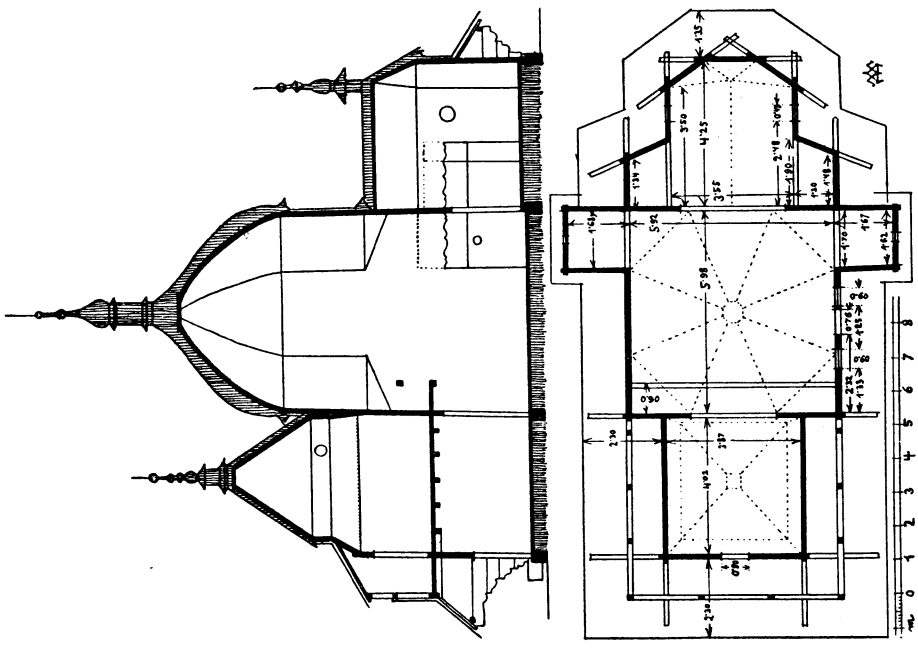
121. Долина (п. Долина), церква св. Николи на „Гусакові“ 1761. р.
121. Dolyna (B. Dolyna), die Nikolauskirche v. 1771. J.



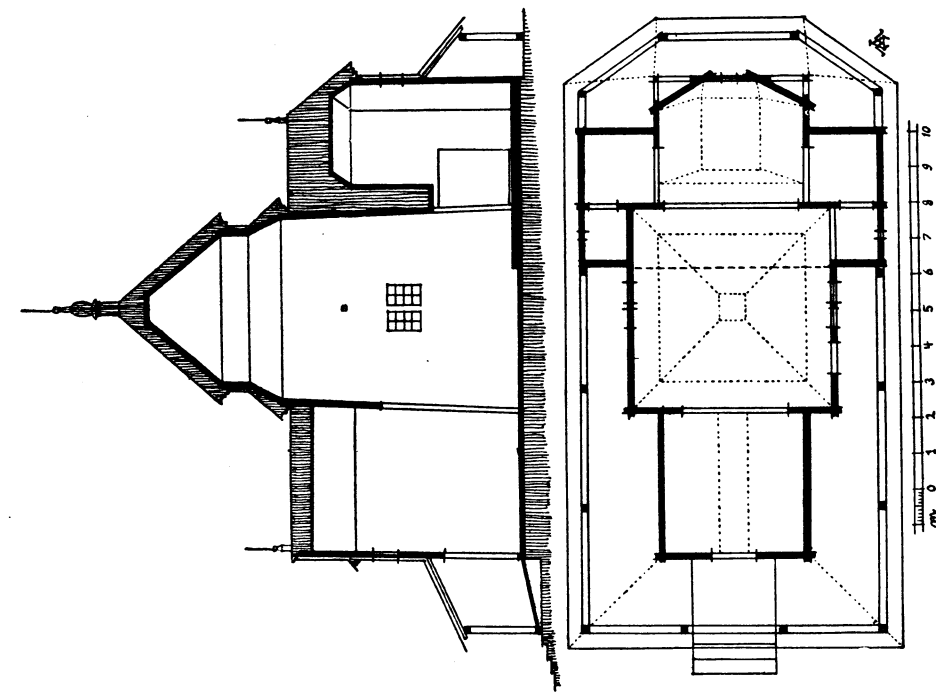
122. Туре (п. Ст. Самбір), план і перекрыї церкви 1690. р.
122. Turje (B. St. Sambir), die Kirche v. 1690. J.



124. Ісаї (п. Турка), план і перекрій церкви 1663. р.
124. Isaji (B. Turka), die Kirche v. 1663. J.

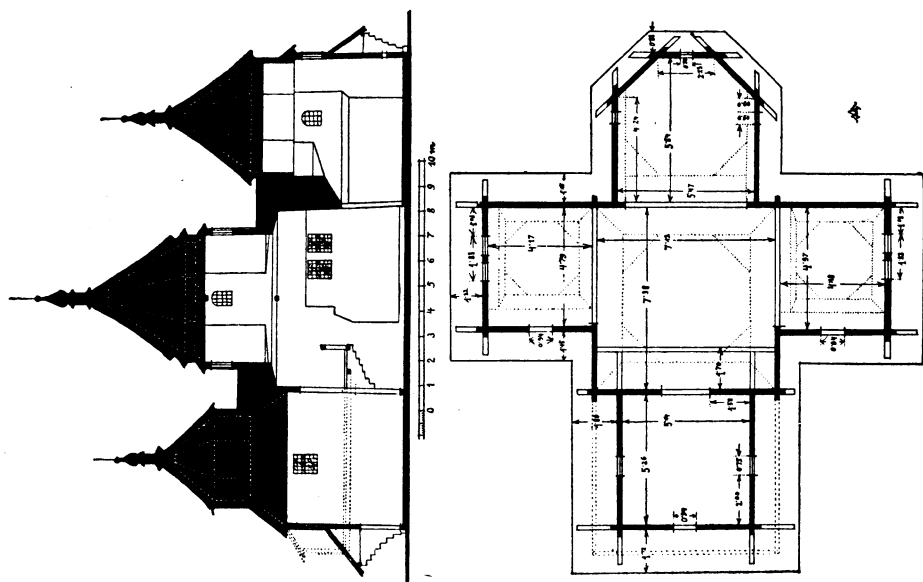


123. Душівці (п. Перемишль), план і перекрій церкви 1641. р.
123. Dusivci (B. Perepyshl), die Kirche v. 1641. J.



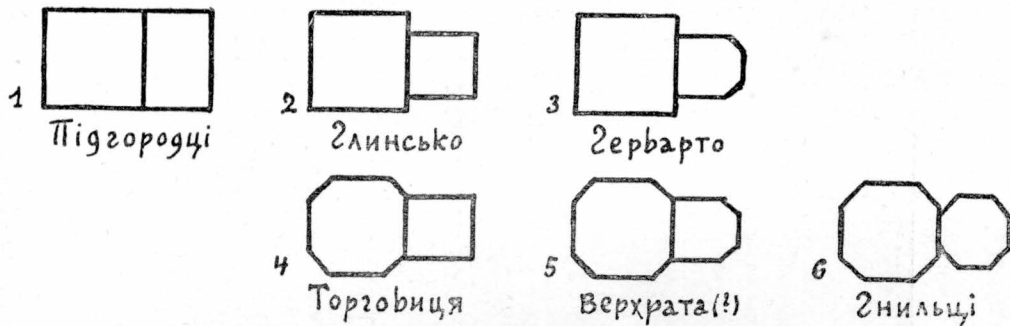
125. Унятыч (п. Дрогобич), план і перекрій церкви XVII. в.
(бабинць і північ, крылос зреконструовані).

125. Unjatyč (B. Drohobuč), die Kirche d. XVII. Jhrht. (mit den rekonstruirten Narthex und Nordkammer.




126. Яблінка Вижня (п. Турка), план і перекрій церкви 1791. р. (первісний вигляд вигочкований на перекрою).

126. Jablinka Vyžnja (B. Turka), die Kirche v. 1791. J.




127. Таблиця розвою форм дводільних планів.

127. Entwicklungstafel der zweiteiligen Pläne.




128. Руське (п. Ліско), церква 1848. р.

128. Ruske (B. Lisko), die Kirche v. 1848. J.



129. Глинсьько (п. Жовкьва), церква св. Ів. Хрест. XVIII. в.


129. Hlyn's'ko (B. Zhovkva), die Johanneskirche d. XVIII. Jhrht.




130. Гарбарі (к. Ярослава), церква XVII. в.
130. Harbari (bei Jaroslav), die Kirche d. XVII. Jhrht.



131. Баличі Подорожні (п. Жидачів), хата.
131. Balyči Podorožni (B. Žydačiv), die Hütte.




132. Устіянова Долішня (п. Ліско), церква 1791. р.
 132. Ustijanowa Dolišnja (B. Lisko), die Kirche v. 1791. J.




133. Угерці Заплатинські (п. Самбір), церква 1720. р.
 133. Uherci Zaplatynski (B. Sambir), die Kirche v. 1720. J.



134. Тискова (п. Ліско), церква 1831. р.
134. Tyskova (B. Lisko), die Kirche v. 1831. J.



135. Радловичі (п. Самбір), церква XVIII. в.
135. Radlovyči (B. Sambir), die Kirche d. XVIII. Jhrht.



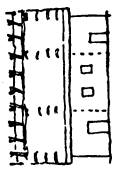
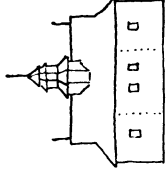
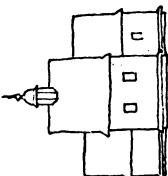
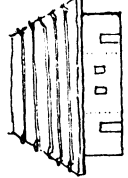
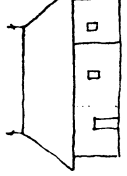
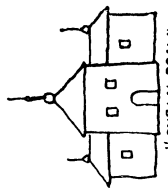
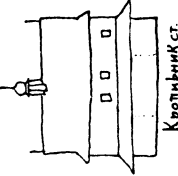
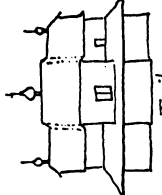
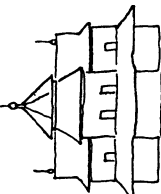
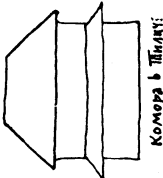
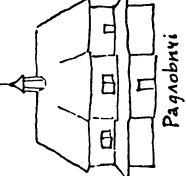
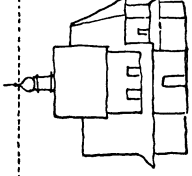
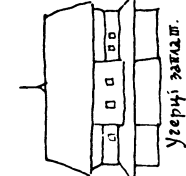
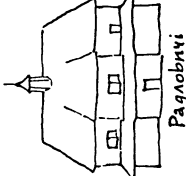
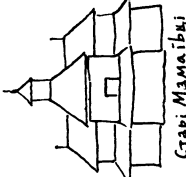
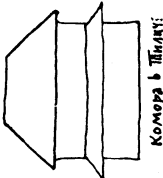
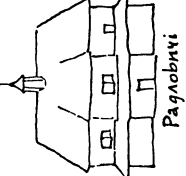
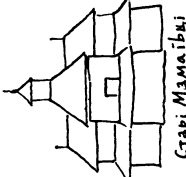
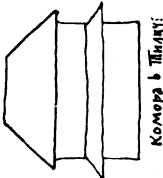
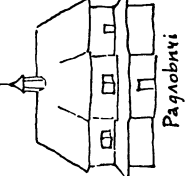
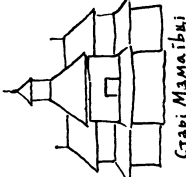
136. Тисів (п. Долина), церква горішня XVII/XVIII. в.
 136. Tysiv (B. Dolyna), die Kirche d XVII/XVIII. Jhrht.



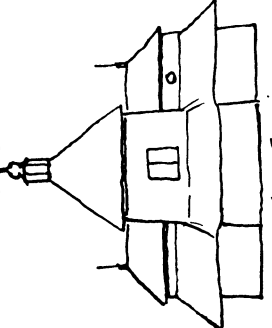
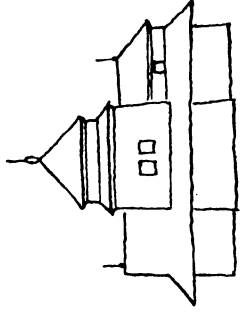
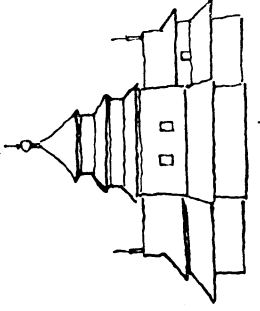
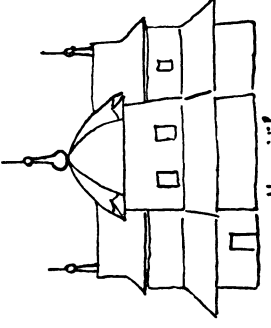
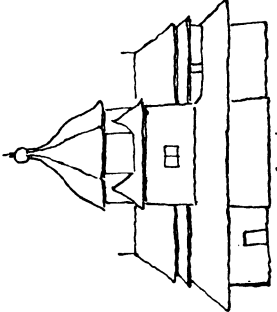
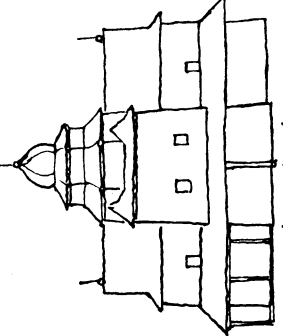
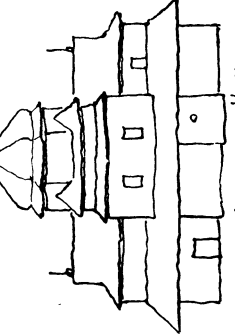
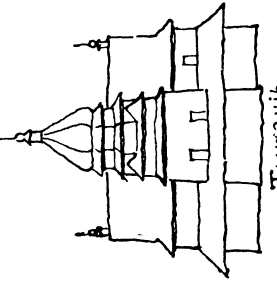
137. Чижевичі (п. Мостиська), церква 1874. р.
 137. Čiževyči (B. Mostysjka), die Kirche v. 1874 J.




138. Радава (п. Ярослав), церква 1860. р.
 138. Radava (B. Jaroslav), die Kirche v. 1860. J.

| Чотирохістий дах з піддашшя | Народні будинки Volksbauten | дахові церкви Dachkirchen | Примітивні верхи. Einfache Giebel |
|-------------------------------|---|---|---|
| Чотирохістий дах з піддашшя |  <p>хата</p> |  <p>Скородне</p> |  <p>Чижевичі</p> |
| Двосхільний дах з піддашшя |  <p>хата</p> |  <p>Тирнівка</p> |  <p>Кругель велнк.</p> |
| Двосхільний дах без піддашшя |  <p>Кропильникст.</p> |  <p>Тисів</p> |  <p>Радава</p> |
| Чотирохістий дах без піддашшя |  <p>Комора в Шилці</p> |  <p>Радловичі</p> |  <p>Надмби</p> |
| Чотирохістий дах з піддашшя |  <p>Угерці заклад.</p> |  <p>Радловичі</p> |  <p>Старі Мізмітбу</p> |
| Чотирохістий дах з піддашшя |  <p>Комора в Шилці</p> |  <p>Радловичі</p> |  <p>Старі Мізмітбу</p> |
| Чотирохістий дах з піддашшя |  <p>Комора в Шилці</p> |  <p>Радловичі</p> |  <p>Старі Мізмітбу</p> |

139. Таблиця формовання верха в дерев'яних церквах.
139. Tafel der Kuppelformierung in den Holzkirchen.

| | | | | |
|---------------------------------------|--|---|--|--|
| <p>заломи: чотирьохісні верхи</p> | <p>0 Кудобиця</p>  | <p>1 Лопушань</p>  | <p>2 Водники</p>  | <p>3</p> |
| <p>восьмибічні верхи</p> | <p>Целіт</p>  | <p>Лоні</p>  | <p>Нагуєвичі</p>  | |
| <p>Комбіновані верхи</p> | | <p>Долина, ц. Ник.</p>  | | <p>Труханів</p>  |

140. Таблиця розвою одностовпної церкви.
140. Entwicklungstafel der Einkuppelkirche.



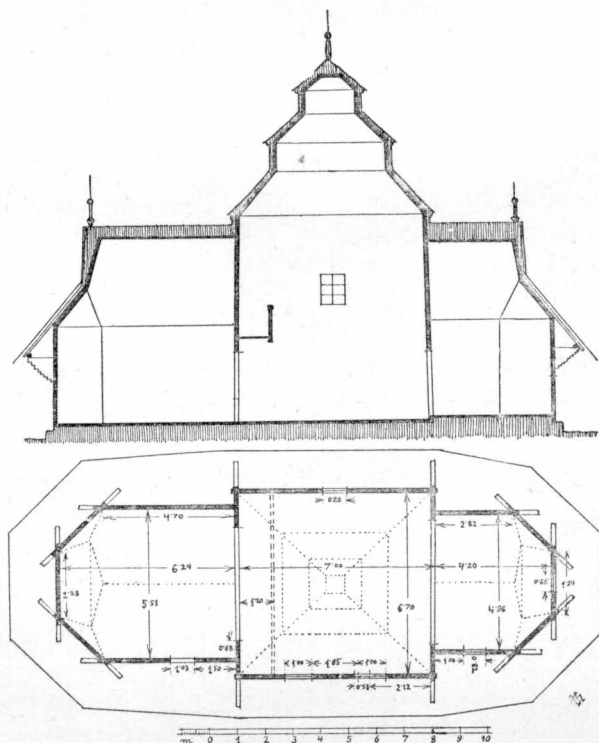
141. Кудобинці (п. Зборів), церква 1721. р.
 141. Kudobynci (B. Zboriv), die Kirche v. 1721. J.



142. Посухів (п. Бережани), церква XVIII. в.
 142. Posuchiv (B. Berežany), die Kirche d. XVIII. Jhrht.




143. Рогатин (п. Рогатин), церква св. Духа, 1. п. XVII. в.
 143. Rohatyn (B. Rohatyn), die hl. Geisteskirche d. 1. Hälfte d. XVII. Jhrht.



144. Рогатин (п. Рогатин), план і перекрій церкви св. Духа, 1. п. XVII. в.
 (реконструкція первісного вигляду).
 144. Rohatyn (B. Rohatyn), Grund- u. Aufriss der hl. Geisteskirche, 1. Hälfte d. XVII. Jhrht.
 (Rekonstruktion).



145. Нагуєвичі (п. Дрогобич), церква горішня 1801. р.
 145. Nahujewyči (B. Drohobušč), die Kirche v. 1801. J.




146. Долина (п. Долина), церква св. Николи на „Гусакові“, 1761. р.
 146. Dolyna (B. Dolyna), die Nikolauskirche v. 1761. J.




147. Труханів (п. Сколе) церква 1830. р.
147. Truchaniv (B. Skole), die Kirche v. 1830. J.




148. Улюч (п. Березів), хата.
148. Uluč (B. Bereziv), die Hütte.



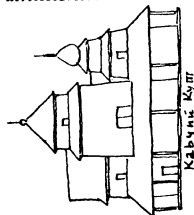
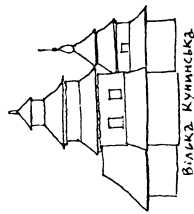
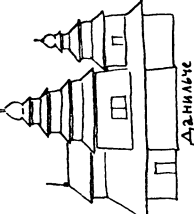
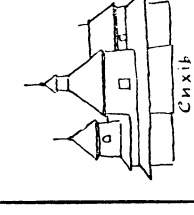
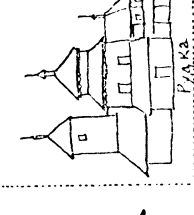
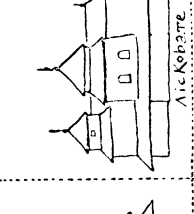
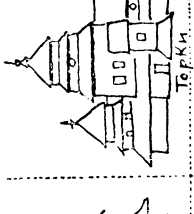




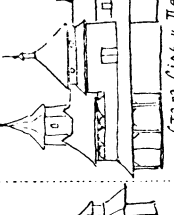
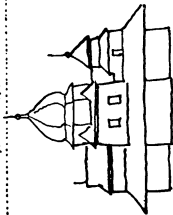
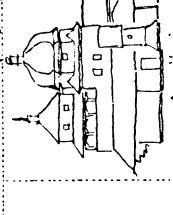
149. Вілька Куницька (п. Жовква), церква 1721. р. (рис. К. Ржечицькі).
149. Vilka Kunyns'ka (B. Žovkva), die Kirche v. 1721. J. (Zeichnung v. K. Rzeczycki).



150. Данильче (п. Рогатин), церква XVII. в.
 150. Danylče (B. Rohatyn), die Kirche d. XVII. Jhrht.




151. Мужиловичі (п. Яворів), церква 1600. р.
 151. Mužylovychi (B. Javoriv), die Kirche v. 1600. J.


| | верх на наві і верх на пресвітерії | | | верх на наві і верх на бабинці. | | | | |
|-----------------|--|--|--|--|--|--|--|---|
| Заломі: | 1+0(1) | 2+1 | 3+1 | 0(1)+0 | (0)1+1 | 1+1 | 1+2 | |
| Однородні верхи | Чотиробічний |  Кавчине Кут |  Вляка Куминська |  Даньчече |  Сичів |  Рядка |  Лис Корвате |  Терка |
| | Восьмибічний |  Зринів |  Топільницька Звіривка | | | | | |
| Ріжні верхи | на наві чотиробічний а другий восьмибічний |  Потелан | | |  Арсебит, С. Хр. |  Старий Сняк, Ч. Павл. | | |
| | на наві восьмибічний а другий чотиробічний |  Льбанибка | | | |  Душбуди | | |

152. Таблиця розвою двоверхих церков (з другим верхом на пресвітерії і з другим верхом на бабинці).


152. Entwicklungstafel der Zweikuppelkirchen.



153. Гринів (п. Бібрка), церква 1781. р., вид з південного сходу.
 153. Hryniv (B. Bibrka), die Kirche v. 1781. J., Ansicht vom Südosten.



154. Гринів (п. Бібрка), церква 1781. р., вид з південного заходу.
 154. Hryniv (B. Bibrka), die Kirche v. 1781. J., Ansicht vom Südwesten.




155. Топільниця Горішня (п. Ст. Самбір), церква 1730. р.
 155. Topilnycja Horišnja (B. St. Sambir), die Kirche v. 1730. J.



156. Хащовання (п. Сколе), церква XVIII/XIX. в.
 156. Chaščovannja (B. Skole), die Kirche d. XVIII/XIX. Jhrht.




157. Рудка (п. Ярослав), церква 1693. р.
157. Rudka (B. Jaroslav), die Kirche v. 1693. J.




158. Лісковате (п. Добромиль), церква 1832. р.
158. Liskovate (B. Dobromyl), die Kirche v. 1832. J.




159. Стара Сіль (п. Ст. Самбір), церква св. Пятниці XVII. в.
 159. Stara Sil (B. St. Sambir), die Paraskevakirche d. XVII. Jhrht.



160. Суходоли (п. Володимир Вол.), церква 1580. р.
 160. Suchodoly (B. Volodymyr Vol.), die Kirche v. 1580. J.



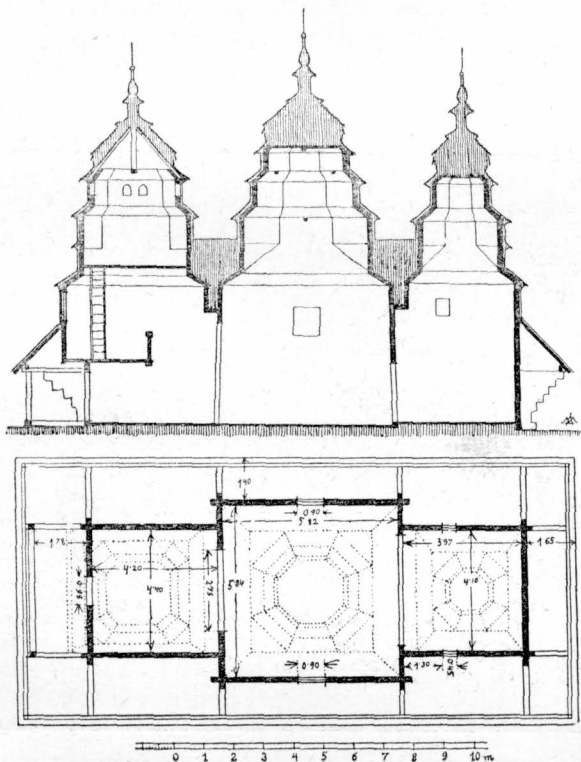
161. Дусівці (п. Перемишль), церква 1641. р., вид з південного сходу.
 161. Dusivci (B. Peremyšl), die Kirche v. 1641. J., Ansicht vom Südosten.




162. Дусівці (п. Перемишль), церква 1641. р., вид з південного заходу.
 162. Dusivci (B. Peremyšl), die Kirche v. 1641. J., Ansicht vom Südwesten.



163. Должки (п. Турка), церква 1882. р.
163. Dolžky (B. Turka), die Kirche v. 1882. J.




164. Должки (п. Турка), план і перекрій церкви 1882. р.
164. Dolžky (B. Turka), Grund- u. Aufriss der Kirche v. 1882. J.



165. Кут (п. Скалат), церква I. пол. XVIII. в.
 165. Kut (B. Skalat), die Kirche d. 1. Hälfte d. XVIII. Jhrht.




166. Сколе (п. Сколе), церква XVII. в.
 166. Skole (B. Skole), die Kirche d. XVII. Jhrht.



167. Лінина Мала (п. Ст. Самбір), церква 1742. р.
167. Linyna Mala (B. St. Sambir), die Kirche v. 1742. J.



168. Мельничне (п. Турка), церква 1789. р.
168. Melnyčne (B. Turka), die Kirche v. 1789. J.



169. Топільниця Долішня (п. Ст. Самбір), церква к. XVIII. в.
 169. Topilnycja Dolišnja (B. St. Sambir), die Kirche d. XVIII. Jhrht.




170. Волосате (п. Ліско), церква 1742. р.
 170. Volosate (B. Lisko), die Kirche d. 1742. J.



171. Ступосяни (п. Ліско), церква 1787. р.
171. Stuposjany (B. Lisko), die Kirche v. 1787. J.




172. Черче (п. Рогатин), церква 1733. р.
172. Čerče (B. Rohatyn), die Kirche v. 1733. J.



173. Волосянка (п. Ужгород), церква XVIII. в.
 173. Vołosjanka (B. Užhorod), die Kirche d. XVIII. Jhrht,



174. Волцнів (п. Жидачів), церква 1727. р.
 174. Volcniv (B. Žydačiv), die Kirche v. 1727. J.



175. Смерек (п. Лиско), церква поч. XIX, в.
 175. Smerek (B. Lisko), die Kirche v. Anf. d. XIX. Jhrht.



176. Тисовець (п. Сколе), церква 1863. р.
 176. Tysovecj (B. Skole), die Kirche v. 1863 J.



177. Яблонів (п. Турка), церква 1838. р.
177. Jabloniv (B. Turka), die Kirche v. 1838. J.



178. Явора Горішня (п. Турка), церква 1882. р.
178. Javora Horišnja (B. Turka), die Kirche v. 1882. J.




179. Турка (п. Турка), церква Покр. Пр. Б. (долішня) 1780. р.

179. Turka (B. Turka), die Mariäschutzkirche v. 1780. J.



180. Турка (п. Турка), церква св. Николи (горішня) 1. п. XVII. в.

180. Turka (B. Turka), die Nikolauskirche d. 1. Hälfte d. XVIII. Jhrht.




181. Розлуч (п. Турка), церква 1876. р.
181. Rozluč (B. Turka), die Kirche v. 1876. J.



182. Веремя (п. Київ), церква 1757. р.
182. Veremja (B. Kyjiv), die Kirche v. 1757. J.




183. Крехів (п. Жовква), церква 1724. р.
183. Krechiv (B. Žovkva), die Kirche v. 1724. J.



184. Ісаї (п. Турка), церква 1663. р.
184. Isaji (B. Turka), die Kirche v. 1663. J.



185. Туре (п. Самбір), церква 1690. р.
185. Turje (B. St. Sambir), die Kirche v. 1690. J.



186. Орове (п. Дрогобич), церква 1867. р.
186. Orove (B. Drohobyč), die Kirche v. 1867. J.



187. Чуква (п. Самбір), церква 1854. р.
 187. Čukva (B. Sambir), die Kirche v. 1854. J.



188. Орявчик (п. Сколе), церква 1. пол. XIX. в.
 □ 188. Orjavčuk (B. Skole), die Kirche d. 1. Hälfte d. XIX. Jhrht.



189. Кривка (п. Турка), церква пол. XVIII. в. (тепер у Львові, ц. Премудрости Бож., монастир ОО. Студитів).

189. Kryvka (B. Turka), die Kirche d. Mitte d. XVIII. Jhrht. (derzeit in Lviv).



190. Матків (п. Турка), церква Соб. Пр. Бог., 1838. р.


190. Matkiv (B. Turka), die Gottesmutterkirche v. 1838. J.



191. Ростокa Вижня (п. Сколе), цeрквa 1862. p.
 191. Rostoka Vyznja (B. Turka), die Kirche v. 1862. J.




192. Ростокa Вижня (п. Сколе), цeрквa 1862. p.
 192. Rostoka Vyznja (B. Skole), die Kirche v. 1862. J.




193. Лисовичі (п. Долина), церква 1755. р.
 193. Lysovyči (B. Dolyna), die Kirche v. 1755. J.



194. Бусовисько (п. Ст. Самбір), церква 1780. р.
 194. Busovysjko (B. St. Sambir), die Kirche v. 1780. J.



195. Полянця (п. Долина), церква 1850. р.
 195. Polanycja (B. Dolyna), die Kirche v. 1850. J.



196. Камінка (п. Сколе), церква 1872. р.
 196. Kaminka (B. Skole), die Kirche v. 1872 J.



197. Хітар (п. Сколе), церква 1860. р.
197. Chitar (B. Skole), die Kirche v. 1860. J.




198. Лавочне (п. Сколе), церква 1827. р.
198. Lavočne (B. Skole), die Kirche v. 1827. J.



199. Сукіль (п. Долина), церква 1886. р.
 199. Sukilj (B. Dolyna), die Kirche v. 1886. J.




200. Красне (п. Турка), церква 1850. р.
 200. Krasne (B. Turka), die Kirche v. 1850. J.



201. Погар (п. Сколе), црква 1876. р.
201. Pohar (B. Skole), die Kirche v. 1876. J.




202. Явора Долішня (п. Турка), црква 1902. р.
202. Javora Dolišnja (B. Turka), die Kirche v. 1902. J.




203. Росохач (п. Турка), црква 1882. р.
203. Rosochač (B. Turka), die Kirche v. 1882. J.



204. Висоцько Нижне (п. Турка), црква 1814. р.
204. Vysocjko Nyžnje (B. Turka), die Kirche v. 1814. J.



205. Горожанна Мала (п. Рудки), церква 1688. р.
205. Horožanna Mala (B. Rudky), die Kirche v. 1688. J.




206. Соколїка (п. Турка), церква 1791. р.
206. Sokolika (B. Turka), die Kirche v. 1791. J.




207. Мохнате (п. Турка), церква поч. XIX. в.
207. Mochnate (B. Turka), die Kirche v. Anf. d. XIX. Jhrht.



208. Матків (п. Турка), церква св. Тройці 1899. р.
208. Matkiv (B. Turka), die Dreifaltigkeitskirche v. 1899. J.



209. Кальне (п. Сколе), церква 1820. р.
209. Kalne (B. Skole), die Kirche v. 1820 J.




210. Тухолька (п. Сколе), церква 1845. р.
210. Tucholka (B. Skole), die Kirche v. 1845. J.



211. Тернавка (п. Сколе), церква 1. п. XIX. в.
 211. Ternavka (B. Skole), die Kirche d. 1. Hälfte d. XIX. Jhrht.

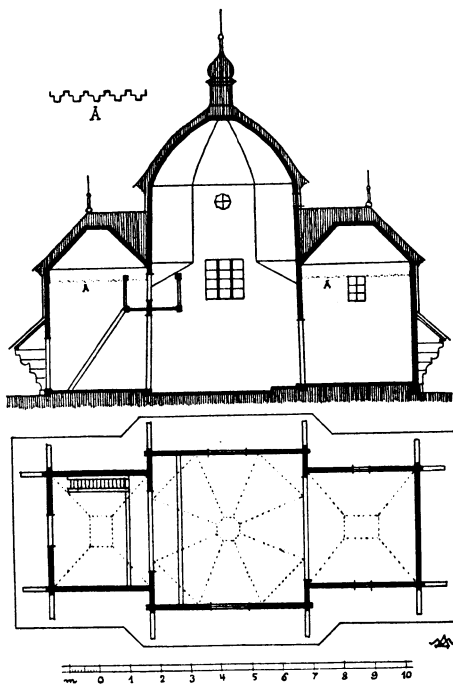


212. Конятин (Буковина), церква XIX. в.
 212. Konjatyn (Bukovyna), die Kirche d. XIX. Jhrht.



213. Тинів (п. Дрогобич), церква 1718. р. (реконструкція первісного виду).

213. Tyniv (B. Drohobyč), die Kirche v. 1718. J. (Rekonstruktion).



214. Красносільці (п. Золочів), церква XVII. в.

214. Krasnosilci (B. Zoločiv), die Kirche d. XVII. Jhrht.



215. Калагарівка (п. Скалат), церква XVIII. в.
215. Kalaharivka (B. Skalat), die Kirche d. XVIII. Jhrht.




216. Ровень (п. Ліско), церква 1780. р.
216. Rovenj (B. Lisko), die Kirche v. 1780. J.



217. Верхрата (п. Рава Руська), церква 1678. р.
 217. Verchrata (B. Rava Ruska), die Kirche v. 1678. J.




218. Морозовичі (п. Самбір), церква XVII. в.
 218. Morozovyči (B. Sambir), die Kirche d. XVII. Jhrht.



219. Вовче (п. Турка), церква Вовед. Пр. Бог. (долішня) 1680. р.

219. Vovče (V. Turka), die Kirche v. 1680. J.



220. Турка (п. Турка), церква св. Николи (середня) 1739. р.

220. Turka (V. Turka), die Nikolauskirche („die mittlere“) v. 1739. J.



221. Ботелка Вижня (п. Турка), церква XVIII. в.
221. Botelka Vyžnja (B. Turka), die Kirche d. XVIII. Jhrht.



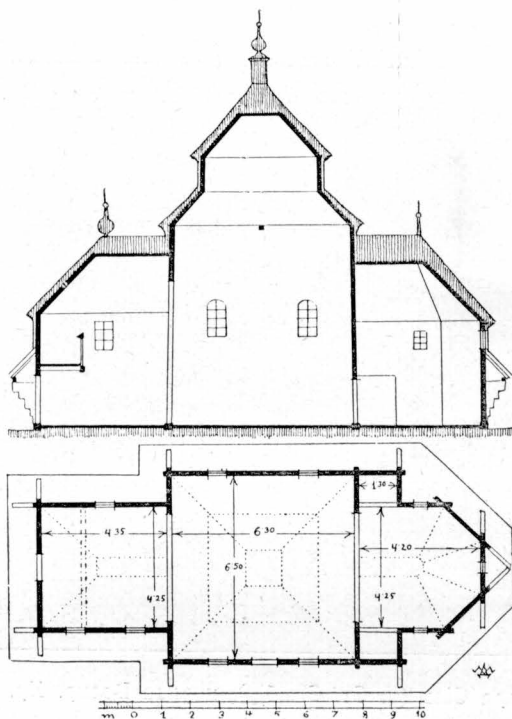
222. Медведівці (Закарпаття), церква XVIII. в. (тепер у Празі).
222. Medvedivci (Zakarpattja, č. S. R.), die Kirche d. XVIII. Jhrht. (derzeit in Praha).



223. Стара Сіль (п. Ст. Самбір), церква Воскр. Хр. XVII. в.
 223. Stara Sil (B. St. Sambir), die Auferstehungskirche d. XVII. Jhrht.




224. Малнів (п. Мостиська), церква поч. XVII. в.
 224. Malniv (B. Mostyska), die Kirche v. Anf. d. XVII. Jhrht.



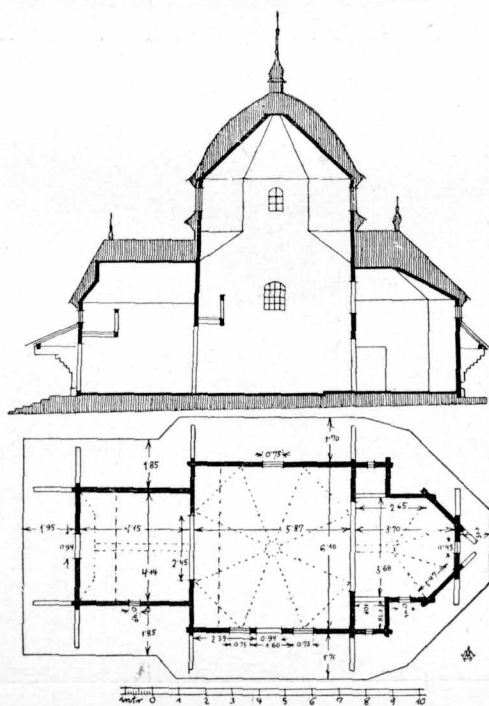
225. Лежахів (п. Ярослав), план і перекрій церкви 1796. р.
 225. Ležachiv (B. Jaroslav), die Kirche v. 1796. J.



226. Дрогобич (п. Дрогобич), церква св. Пятниці 1795. р.
 226. Drohobyč (B. Drohobyč), die Paraskevikirche v. 1795. J.




227. Тучапи (п. Городок), церква 1680. р.
227. Tučapy (B. Horodok), die Kirche v. 1680. J.



228. Тучапи (п. Городок), план і перекрій церкви 1680. р.
228. Tučapy (B. Horodok), Grund- u. Aufriss der Kirche v. 1680. J.



229. Бунів (п. Яворів), церква 1673. р.
229. Buniv (B. Javoriv), die Kirche v. 1673. J.



230. Унятичі (п. Дрогобич), церква XVII. в.
230. Unjatyči (B. Drohobyč), die Kirche d. XVII. Jhrht.



231. Торки (п. Перемишль), церква 1. п. XVII. в., вид з півдня.

231. Torcky (B. Peremyšl), die Kirche v. 1. Hälfte d. XVII. Jhrht., Ansicht vom Süden.




232. Торки (п. Перемишль), церква 1. п. XVII. в., вид з північного заходу.


232 Torcky (B. Peremyšl), die Kirche v. 1. Hälfte d. XVII. Jhrht., Ansicht vom Nordwesten.




233. Поздяч (п. Перемишль), церква 1777. р.
233. Pozdjač (B. Peremyšl), die Kirche v. 1777. J.










234. Довге (к. Східниці, п. Дрогобич), церква 1723. р. (рис. Каз. Саскі).
234. Dovhe (bei Schidnycja, B. Drohobyč), die Kirche v. 1723. J. (gezeichnet v. Kaz. Saski).



235. Дрогобич, церква св. Юра, поч. XVII. в., південний крилос.
 235. Drohobyč, die Georgskirche, Anf. d. XVII. Jhrht., die südl. Apside.




236. Яблінка Вижня (п. Турка), церква 1791. р.
 236. Jablinka Vyžnja (B. Turka), die Kirche v. 1791. J.


| | Дахові | Чотирибічні верхи | Восьмибічні верхи |
|------------|---|--|--|
| Без верхів |  Підгородці | | |
| |  Руське | | |
| Одноверхі | |  Злинсько-у-С'язна |  Влхрата |
| | | |  Торговиця |
| Двоверхі | | |  Гарбарі |
| | | |  Сіпінки |

237. Таблиця розвою зовнішнього виду дводільних церков.


237. Entwicklungstafel der äusseren Ansicht der zweiteiligen Kirchen.



239. Синевідсько Нижнє (п. Сколе), церква 1803. р.
239. Synevidsko Vyžnje (B. Skole), die Kirche v. 1803. J.




238. Слобода Болевівська (п. Долина), церква 1700. р.
238. Sloboda Bolechivska (B. Dolyna), die Kirche v. 1700. J.




240. Тисів (п. Долина), церква долишня 1783. р.
240. Tysiv (B. Dolyna), die Kirche v. 1783. J.




241. Ростички (п. Долина), церква 1832. р.
241. Rostičky (B. Dolyna), die Kirche v. 1832. J.




242. Липа (п. Долина), церква XVIII. в.
 242. Lyra (B. Dolyna), die Kirche d. XVIII. Jhrht.



243. Угольна (п. Долина), церква 1781. р.
 243. Uholna (B. Dolyna), die Kirche v. 1781. J.



244. Підгірці (п. Золочів), церква 1720. р.
 244. Pidhirci (B. Zoločiv), die Kirche v. 1720. J.




245. Ворохта (п. Делятин), церква XVIII. в.
 245. Vorochta (B. Delatyn), die Kirche d. XVIII. Jhrht.



246. Вікно (п. Городенка), церква 1774. р.
 246. Vukno (B. Horodenka), die Kirche v. 1774. J.




247. Терпилівка (п. Збараж), церква 1781. р.
 247. Terpylivka (B. Zbaraž), die Kirche v. 1781. J.



249. Вітвущя (п. Долина), церква 1824. р.

249. Vityusja (B. Dolyna), die Kirche v. 1824. J.



248. Цінева (п. Долина), церква 1745. р.

248. Cinea (B. Dolina), die Kirche v. 1745. J.



250. Звиженъ (п. Броди), церква 1888. р.
250. Zvyženj (B. Brody), die Kirche v. 1888. J.



251. Туре (п. Радехів), церква 1891. р.
251. Turje (B. Radechiv), die Kirche v. 1891. J.



252. Тулова (п. Снятин), церква XIX. в.
 252. Tulova (B. Snjatyn), die Kirche d. XIX. Jhrht.



253. Перегінсько (п. Долина), церква 1885. р.
 253. Perehinsjko (B. Dolyna), die Kirche v. 1885. J.



254. Рожнів (п. Косів), церква 1867. р.
 254. Rožniv (B. Kosiv), die Kirche v. 1867. J.




255. Коршів (п. Коломия), церква 1843. р.
 255. Koršiv (B. Kolomyja), die Kirche v. 1843. J.



256. Яйківці (п. Жидачів), церква 1863. р.
256. Jajkivci (B. Žydačiv), die Kirche v. 1863. J.




257. Новоселиця над Самарою (Новомосковське), церква 1773. р. (рис. В. Січинського).
257. Novoselycja (Novomoskovské), die Kirche v. 1773. J. (gezeichnet v. V. Sičynskij).




258. Мшанець (п. Ст. Самбір), церква 1762. р.
258. Mšanecj (B. St. Sambir), die Kirche v. 1762. J.




259. Целіів (п. Копичинці), церква XVII. в.
259. Celijiv (B. Koryšyncei), die Kirche v. XVII. Jhrht.



260. Виців (п. Ст. Самбір), церква XVIII. в.
 260. Vyciv (B. St. Sambir), die Kirche d. XVIII. Jhrht.




261. Лежахів (п. Ярослав), церква 1796. р.
 261. Ležachiv (B. Jaroslav), die Kirche v. 1796. J.



262. Поворозник (п. Новий Санч), церква 1612. р.

262. Povoroznyk (B. Novyj Sanč), die Kirche v. 1612 J.



263. Пантна (п. Горлиці), церква XVII. в.


263. Pantna (B. Horlyci), die Kirche d. XVII. Jhrht.



264. Чорне (п. Горлиці), церква 1789. р.
 264. Čorne (B. Horlyci), die Kirche v. 1789. J.




265. Воля Цеклинська (п. Ясло), церква 1776. р.
 265. Vola Seklynska (B. Jaslo), die Kirche v. 1776. J.



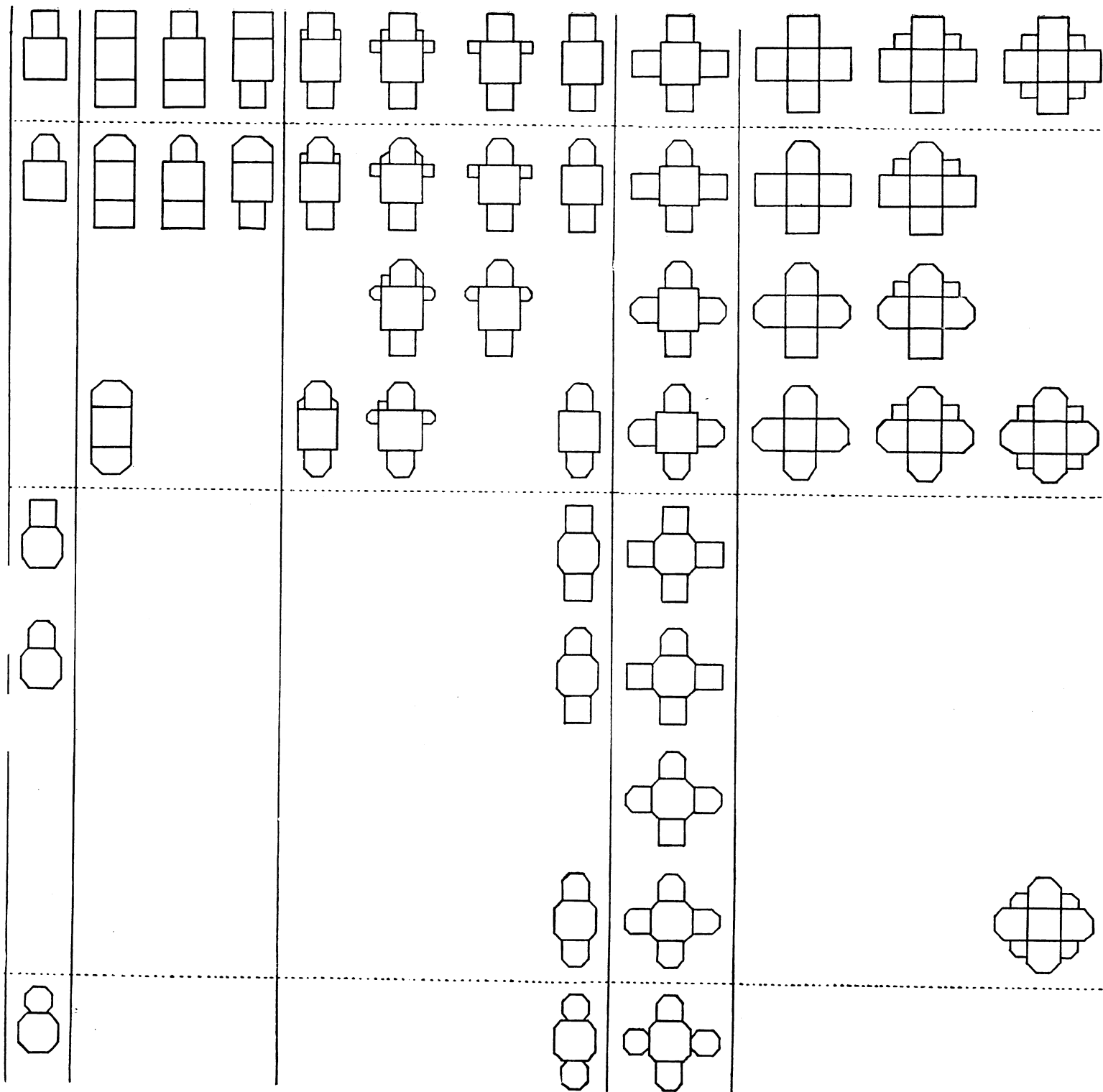
266. Матієва (п. Новий Санч), церква 1813. р.

266. Matijeva (B. Novyj Sanč), die Kirche v. 1813. J.

























267. Рихвалд (п. Горлиці), церква 1653. р.

267. Rychwald (B. Horlyci), die Kirche v. 1653. J.












































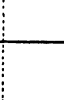






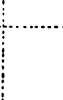































268. Порівнююча таблиця спільної еволюції форм всіх головних планів дерев'яних церков.
 268. Vergleichungstafel der gemeinsamen Formentwicklung von Hauptplänen der Holzkirchen.

| число знаків | 0 0 0 | 0 4 0 | 4 4 0 | 0 4 1 | 4 4 4 | 0 2 0 | 1 2 4 | 2 4 |
|-----------------|---------------------|---|--|---|--|---|---|--|
| Однородні верхи | чотирибічні |  Суздаль |  СКОЛЕ |  ЛІННА МАЯ |  Вичьб |  Хрсьб |  Вольсат | |
| | восьмибічні |  Веремь |  Састь | |  Крєв | |  Ісє | |
| Комбіновані | середній | | | | | |  Порожана мая | |
| | Бічні | | | | | |  Сєкєнє |  Конятє |
| Сєрхи | символічний уклад |  Хутєрє мая |  Красєнєсєцє | |  Зусє | |  Тиньб | |
| | Рєсємєтрєчний уклад | | | |  Морєзєвєчє |  Кутє |  Вєчє сєнє |  Турєсєчє сєрєбє |
| Рєсємєтрєчний | | | |  Шумєєвє | | | | |

| | | | | | | | | |
|---------------|----------------|-----------|---------------|--------------|------------------|-------------|------------------|-------------------|
| 2 2 1 | 2 2 2 | 1 3 4 | 1 3 2 | 2 3 2 | 3 3 2 | 2 3 2 | 2 4 2 | 3 4 3 |
| | Ступасяни | Черте | Волосянка | Волчине | Вербі хоріше | | ШисоВець | |
| Гарахална | Ороче | | | | | Чухва | Льник и гор. | Орвчик |
| | Бусовицько | | | Поляниця | | Жамінка | | Хітар |
| | | | | Кьальне | | | Тухолька | |
| | | | | | | | | |
| | | | | Жукотин | | | | |
| | | | | | | | | Ботелка вижна |

269. Таблица розвою верхів тридільно-триверхої церкви.
 269. Entwicklungstafel der Kuppeln von dreiteiligen Kirchen mit drei Kuppeln.

| | | | | | | | |
|---|---|--|--|--|--|--|--|
| 2  | 3  | 4  | 4  | 4  | 5  | 4  | 3  |
| 3  | 3  | 3  | 4  | 5  | 5  | 4  | 6  |
| 3  | 3  | 3  | 4  | 5  | 5  | 4  | 6  |
| 3  | 3  | 3  | 4  | 5  | 5  | 4  | 6  |
| 3  | 3  | 3  | 4  | 5  | 5  | 4  | 6  |
| 3  | 3  | 3  | 4  | 5  | 5  | 4  | 6  |
| 3  | 3  | 3  | 4  | 5  | 5  | 4  | 6  |
| 3  | 3  | 3  | 4  | 5  | 5  | 4  | 6  |
| 3  | 3  | 3  | 4  | 5  | 5  | 4  | 6  |
| 3  | 3  | 3  | 4  | 5  | 5  | 4  | 6  |

Студанське вишнє

Яблонів

Ябора горішка

Орвччик

Кривка

Росток

Матків

Хітар

Красне

Ябора величана

Росохач

Висоцько нижнє

Мокнате

Ботелка вишнє